



SØMNA KOMMUNE BEBYGGELSESPAN

TEGNFORKLARING :

BYGGEOMRÅDER :

-  BOLIGER
-  BEBYGGBART AREAL








OFFENTLIGE TRAFIKKOMRÅDER :

-  KJØREVEG
-  GANG OG SYKKELVEG

FRIOMRÅDE :

-  PARK, LEKEOMRÅDE

SYMBOLER :

-  PLANENS BEGRENSNING
-  GRENSE FORMÅL
-  TOMTEGRENSE
-  VANN/SJØ
-  INNKJØRSEL TIL TOMTENE
-  ASFALT
-  GRESS

SØMNA KOMMUNE
BERG MARINA

BEBYGGELSESPAN

REVISJONER : DATO SIGN :

SAKSBEHANDLING IFLG. BYGNINGSLOVEN :
1. GANGS BEHANDLING I BYGNINGSRÅDET
UTLEGGING TIL OFFENTLIG ETTERSYN I TIDSROMMET
2. GANGS BEHANDLING I BYGNINGSRÅDET
EVT. NYTT OFFENTLIG ETTERSYN
3. GANGS BEHANDLING I BYGNINGSRÅDET
Vedtatt av plan- og ressursstyret Sak 24/96 26.02.96

SØMNA KOMMUNE
TEKNISK ETAT
8924 VIK I HELGELAND

Saksbeh. O.N.
Kontr.

Dato

Mål 1:1000

DATO SIGN :

Saksnr. Tegnr. Saksbeh.



X= 7252700.036
Y= 369505.768

X= 7252450.010
Y= 369680.430

REGULERINGSVILKÅR

- 1 Det regulerte området er avmerka med grense. Innenfor grensen kan det bygges en marina med bølgedemper, flytebru moloanlegg og andre nødvendige tiltak.
- 2 Når båtene er i ro skal de fortøyes på anvist plass ved flytebru eller ved flytekai.
- 3 Uvøren leik eller aktiviteter som er til ulempe tillates ikke. All ferdsel med båt skal skje med liten fart.