

# SMIL søknader fra Sømna kommune i 2021 til høring

(Korrigert oversikt)

Nr	Søker	Tiltak	Saksnr ephorde	Kostnad	Omsøkt
1	Bogen, Sissel	Restaurere fjøs	21/719	493 615	345 531
2	Brekke, Magnus	Gjerde inn beite på Hombornes	20/502	31 236	21 865
3	Dalheim, Torgunn	Restaurere fjøs	21/711	128 608	90 026
4	Folgerø, Olav	Gjerde og beite - Tverråsen	21/724	133 800	93 660
5	Folgerø, Olav	Erosjostiltak - Kjørsvikelva	21/726	38 600	27 020
6	Folgerø, Olav	Gjerde og beite - Trongan	21/725	105 000	73 500
7	Holand, Magne	Erosjonstiltak v/Holandselva	21/713	174 800	122 360
8	Johansen, Jens	Fjerne søppel på Kvaløy Ytre	21/712	427 340	299 138
9	Kleiven, Mia	Rydde og gjerde inn beite	21/505	54 000	37 800
10	Nordhus, Fred Omar	Nofence til sau	21/440	49 883	34 918
11	Rørmark, Tove	Restaurere fjøs	21/718	149 925	80 000
12	Sund, Andreas	Nofence til ammeku	21/721	69 908	48 936
13	Sund, Andreas	Rydde og gjerde inn beite	21/722	152 000	106 400
14	Sund, Tor Erik	Skifte etternitt-tak på fjøs	21/720	148 700	104 090
15	Warholm, Snorre	Utredning om Biogass	21/715	484 600	484 600
16	Storvik, Klara	Restaurere fjøs	21/736	119 680	83 776
	Sum			2 761 695	2 053 619

*\* Korrigert oversikt pga søknad nr 16. Den ble motatt på servicekontoret 31.08.21. Den 6. september ble den registrert i Ephorte og oversendt landbrukskontoret. Da var de andre sakene allerede sendt på høring*

Sømna 7. september 2021

Nils Nyborg

Jordbrukssjef





Til høringspartene

**Vår ref:**  
2021/315-1

**Arkivkode**

**Saksbehandler**  
Trond Grønmo, direkte tlf: 75015070

**Dato**  
01.09.2021

## **Høring - søknad om SMIL-midler i Sømna kommune 2021**

Oversender med dette søknader om SMIL-midler i Sømna 2021 til høring.

I Sømna saksbehandler ikke administrasjonen SMIL-sakene, og det lages følgelig ikke noe saksframlegg.

Kopi av alle søknadene med alle vedlegg ligger på hjemmesiden til Sømna kommune: [www.somna.kommune.no](http://www.somna.kommune.no). De ligger under «Landbruk og næring», «Jordbruk» og «Tilskudd til spesielle miljøtiltak». Og er merket med Søknader 2021.

Hvis vi ikke hører fra dere innen 4. oktober regner vi med at dere ikke har noen innvendinger. Høringsuttalelsene sendes på e-post direkte til: [nils.nyborg@somna.kommune.no](mailto:nils.nyborg@somna.kommune.no)

Med hilsen

Trond Grønmo  
Fagleder landbruk og vilt

*Dette dokumentet er elektronisk godkjent og har derfor ingen signatur.*





16.

21/736-  
niny

Klara Storvik  
Hombornesveien 51  
8920 Sømna

30.08.2021

Sømna Landbrukskontor  
Kystveien 84 A  
8920 Sømna

SØMNA KOMMUNE LANDBRUKSKONTORET
6 SEPT 2021
SAKSNR.: 21/736
SAKSBEH.:

<b>MOTTATT</b>
31 AUG 2021
Sømna kommune

### Søknad om SMIL-midler.

Storvika er bureising plass fra tidlig på 1900. Når en kommer på land der så oppdager en fort at det ikke var så mye nybrott å starte på. Flere av jordlappene er murt opp med stein for å ha noe å legge jord på. Sti/gangvei mellom områder er også murt opp for å komme seg imellom dem. Når en ser plassen så skulle en tro at det var stein nokk men det var det ikke. Det er fraktet stein fra andre plasser i robåt for å få nok til å mure og planere enkelte områder. Her var det bare muskelkraft, teknikk og stort pågangsmot som var drivkrafta. Totalt er det murt opp 13-14 murer av div slag. Småbruket ble kombinert med fiske på høst og vinter. Husdyr holdet ble nedlagt midt på 70 tallet og fraflyttet høsten 1978.

Etter hvert som andre generasjon vokst opp så ble fiske utvidet til større båter. For å nevne noe av det som har foregått i Storvika oppigjennom åra. Storvika hadde eget notbruk til sildefiske og lysing etter sild. Dette ble driftet med ringnotsnurper og 3 andre mindre båter. Her var det også fraktesbåt til grabbing av sand. Her var det båt slip, den eneste plassen i Ursfjorden som en fikk reparert skader, utbedringer og motorbytte pluss annet vedlikehold.

Her var det også sagbruk som også var mobilt.

Storvika blir i dag brukt som fritids plass med det formålet at alle bygninger blir tatt vare på og vedlikeholdt. Krattrydding har også de siste åra hvert prioritert for å få tilbake det som var dyrket for å få helheten frem om plassen, dette er vi i mål med i løpet av høsten. Fra neste år så skal det inn sau for å beite.

For utenom fjøs så er det våningshus, uthus, stor brygge som ble brukt til notlager og kai.

Det er utrolig viktig at historien om fiskerbonden og det slitet de hadde blir tatt vare på, så den ikke går tapt.

Det har vært skoleklasser både fra Sømna, Hilstad og fra Brønnøysund videregående som har vært å sett, og noen hatt skoleavslutnings tur dit. Flere skoleklasser fra Hilstad skole har gått



fjellet over for å gå i fotefar mellom Storvika og der sommerfjøset/seter er. Ca 2 timer gange en vei opp på fjell for å melke i den tida dem drev med kyr. Turen måtte tas to ganger om dagen.

Det har vært arrangert blåtur dit, og det er også blitt feiret bryllup der.

Vi ønsker fortsatt at folk kan komme dit å se hvordan folk levde på et så lite bruk, men allikevel med et så stort mangfold.

Det som nå står for tur er å restaurere fjøset, med nytt tak og tre vegger må ordnes.

Kostnadsoverslag for å reparere fjøsen, inklusive arbeid og materialer er beregnet til

**kr 119.680,- inkl mva.**

Jeg ønsker med dette å søke om SMIL-midler for å kunne bevare fjøsen i Storvika, slik at den også for fremtiden kan vise hvordan det var å være fiskebonde i Ursfjorden.


Med vennlig hilsen

Klara Julie Storvik

Klara Julie Storvik







# LEIE AVTALE BEITE

Leie avtale for Storrivea 2MT:19 Bnr:2


Avtalen gjelder for SAU.

Gjelder i 10 år fra 2021 til 2031.

Leietaker Kai Gunnar Rusteballe

1/5-2021

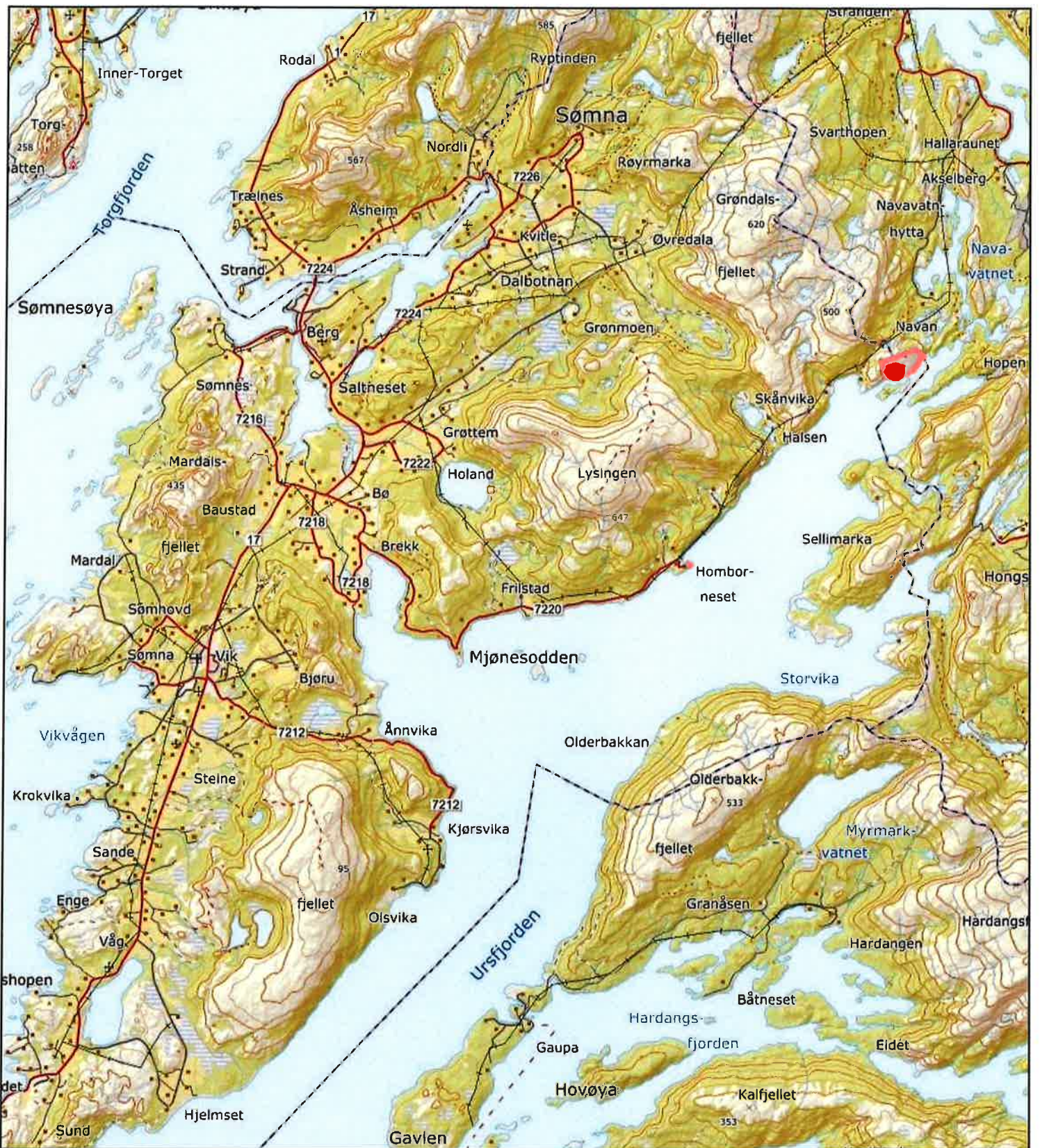
Kai Gunnar Rusteballe





0 10 20 30m

Målestokk 1:1000 ved A4 stående utskrift



Målestokk 1: 100000 ved A4 utskrift  
 Utskriftsdato: 07.09.2021 10:28  
 Eiendomsdata verifisert: 07.09.2021 10:25

**GÅRDSKART 1812-19/2/0**

Tilknyttede grunneiendommer:  
 19/2/0-25/1/5

**Markslag (AR5) 7 klasser**  
**TEGNFORKLARING**

- Fulldyrka jord
- Overflatedyrka jord
- Innmarksbeite
- Produktiv skog \*
- Annet markslag
- Bebygd, samf., vann, bre
- Ikke kartlagt
- Sum

**AREALTALL (DEKAR)**

0.0	0.0
0.0	0.0
3.2	3.2
9.7	9.7
223.1	224.2
1.1	0.0
0.0	0.0
<b>237.1</b>	<b>237.1</b>

Kartet viser valgt type gårdskart for eiendommen man har søkt på. I tillegg vises bakgrunnskart for gjenkjenning. Arealstatistikken viser arealer i dekar for alle teiger på eiendommen. Det kan forekomme avrundingsforskjeller i arealtallene.

Ajourføringsbehov meldes til kommunen.

— Arealressursgrenser

Eiendomsgrenser

Driftssenterpunkt

\* Produktiv skog er skog på fastmark og myr med skogbonitet lav eller bedre.



**NIBIO**

NORSK INSTITUTT FOR  
 BIOØKONOMI

