

### TEGNFORKLARING

PBL § 25 REGULERINGSMÅL

BYGGEOMRÅDER (PBL § 25, 1.LEDD NR. 1)

- Fritidsbebyggelse
- Naustområde

- Fritidsbebyggelse

LANDBRUKSOMRÅDER (PBL § 25, 1. ledd nr.2)

OFFENTLIGE TRAFIKKOMRÅDER (PBL § 25, 1. ledd nr. 3)

FRIOMRÅDER (PBL § 25, 1.ledd nr. 4)

FAREOMRÅDER (PBL § 25, 1. ledd nr. 5)

- Høgspenn

SPESIALOMRÅDER (PBL § 25, 1. ledd nr. 6)

- Friluftsområde (på land)

FELLESOMRÅDER (PBL § 25, 1. ledd nr. 7)

- Felles avkjørsel
- Felles lekeplass

FORNYELSESMÅL (PBL § 25, 1. ledd nr. 7)

LINJESYMBOLER

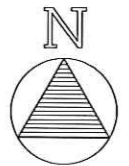

- Planens begrensning
- Formålsgrense
- Regulert tomtegrense
- Regulert senterlinje vei

- Omriss av planlagt bebyggelse
- Omriss av eksisterende bebyggelse

Kartgrunnlag FKB

Ekvidistanse 5 m

Kartmålestokk 1: 2000



### REGULERINGSPLAN FOR

SAKSBEHANDLING IFLG. PLAN- OG BYGNINGSLOVEN

SAKSNR. DATO SIGN.

1. gangs behandling i det faste utvalget for plansaker

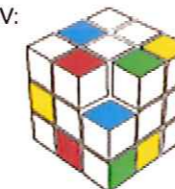
Offentlig ettersyn fra til

2. gangs behandling i det faste utvalget for plansaker

Kommunestyrets vedtak:

69/11 27/10/11

PLANEN UTARBEIDET AV:



ARKITEKTKONTORET  
**BLOM**

SAKSNR. TEGNNR. SAKSBEH.