SMIL-MIDLER
BUNKE NR 3

I denne bunken er søknader som er mottatt i
perioden 15/6- 2017 – 25 /11- 2017

Disse sakene tas opp til behandling i forbindelse med tilleggsbevilling av

SMIL-midler til Sømna høsten 2017

SMIL-søknader 2017 - i Sømna kommune

Nr	Søker	Tiltak	Saksnr	Kostnad	Omsøkt	Vedtak 16.06.17	Vedtak 27.11.17
22	Arnes, Bjørn T	Bufferlager -miljøvennlig spredn.	2017/367	269 145	188 402		
23	Baustad, Thomas	Rundballelager	2017/361	26 900	18 830	**9 000**	
24	Bjørnseth, Stig Arne	Nettinggjerde og to porter	2017/349	43 000	30 100	**21 500**	**0**
25	Bjørnseth, Stig Arne	Rundballelager v/Kvitletun	2017/348	43 000	30 100		
26	Bjørnvik, Kjell	Parkering+ skilt v/Borgerleie	2017/356	87 000	60 900	**30 000**	
27	Brekk, Magnus	Nettinggjerde v/Stavanghus(felt 1)	2017/354	23 050	16 135	**14 310**	**0**
28	Brekk, Magnus	Nettinggjerde v/fjøs (felt 2.)	2017/355	25 150	17 605	**15 690**	**0**
29	Dahle, Andreas	Rydde og gjerde inn beite	2017/246	90 000	63 000	**43 225**	**0**
30	Fredheim, Joel	Turvei: Amundsgjerdet til Malm	2017/351	100 000	70 000	**33 525**	
31	Fredheim, Joel	Fjerne eternittak på gammelt fjøs	2017/353	77 180	54 026		
32	Grændsen, Arnstein	Gjerde inn beite	2017/307	46 000	32 200	**27 000**	**0**
33	Hass, John Terje	Vedlikehold av turvei	2017/273	16 000	11 200	**6 000**	
34	Henningsen, Brynjar	Tette gjødselport	2017/352	98 000	68 600		
35	Hopen, Hege	Restaurere driftsbygning	2017/360	525 125	367 588		
36	Johansen Lilly A	Tiltak for beiting på Horsværet	2017/362	40 730	28 511		
37	Kleiven, Kjell Åge	Erosjonstiltak i Dalelva	2017/325	80 000	56 000	**30 000**	
38	Kolsvik, Jan	Gjødselkum v/Holandsvatnet	2017/319	632 875	100 000		
39	Mjølhus, Terje	Årlig støtte til rydding i fjæra	2017/350	38 500	26 950	**12 000**	
40	Næss, Bente	Helhetling gårdstun	2017/364	181 414	126 990		
41	Reinfjord, Nils Andre	Restaurere og flytte uthus	2017/347	73 243	51 270	**20 000**	
42	Sund, Ann Karin	Rydde og gjerde inn beite	2017/359	81 000	56 700	**34 250**	**0**
43	Wærstad, Linda	To fagdager for økt beitebruk	2017/357	52 500	36 750		
44	Wærstad, Linda	Fellesbeite på Sand	2017/358	91 332	63 932	**45 000**	**0**
Søknader mottatt etter juni 2017							
45	Arnes, Bjørn T	Tilrettelegging -Biogas	2017/1147	430 000	430 000		
46	Brekk, Leo	Turvei: Amundsgjerdet til Malm	2017/1087	94 520	65 000		
47	Einvik, Dag Jøran	Port i eksisterende gjødselkjeller	2017/1084	98 000	68 600		
48	Holand, Hans Gunnar	Strømgjerde	2017/1146	67 500	47 250		**0**
49	Schille, Arne	Beiterydding	2017/660	22 500	15 750		**0**
50	Wågan, Liv Julie	Inngjerding av beite	2017/659	45 250	31 675		**0**
	SUM			**3 498 914**	**2 234 063**	**341 500**	**0**

Vedtatt i Sømna landbruksnemnd
Sømna 27 nov 2017

Innvilget	Inndratt	Til fordeling	Fordelt	Rest
700 000	137 950	837 950		

Roy Helge Dahle Norun Arnes Bjørn Torstein Arnes

Kalkulatoren beregner støtte til gjerde og beite ut fra faste satser.

Fra kal kulator	Kommentar	Nett ing	Beite da	Por-ter	Strøm m
0	Prioritert vassdrag				
0					
21 500		650		2	
0	Prioritert vassdrag				
0	Sømnas eldste meieri				
14 310		377		3	
15 690		423		3	
43 225			30,5	2	715
0					
0					
27 000					1 800
0					
0	Prioritert vassdrag				
0					
0					
0	Prioritert vassdrag				
0	Prioritert vassdrag				
0	Prioritert vassdrag				
0	Prioritert vassdrag				
0					
34 250			17		1 150
0	Jfr. beitebruksplan				
45 000					3 000
	Prioriterte vassdrag				
	Prioritert vassdrag				
22 500					1 500
9 000			9		
13 575					905

Kalkulator		
Beiterydding - da	kr	1 000
Nettinggjerde - pr meter	kr	30
strømgjerde - pr meter	kr	15
Port / Le - pr stk	kr	1 000

45.

Landbruksdirektoratet
Eanandoallodirektoráhtta

SØMNA KOMMUNE
LANDBRUKSKONTORET
24 NOV 2017
SAKSNR.: 2017/1177
SAKSBEH.:

Søknad om tilskudd til spesielle miljøtiltak i jordbruket

Søknaden sendes kommunen der prosjektet/tiltaket skal utføres.
Kommunen kan fastsette søknadsfrist.

Tøm skjema

1. Grunnopplysninger

Organisasjonsnr. (9 siffer)	Foretakets navn	Kontonr. (11 siffer)
976603869		

Etternavn	For- og mellomnavn
Arnes	Bjørn Torstein

Adresse	Postnr.	Poststed
Hombornesveien 114	8920	Sømna

Telefonnr./mobiltelefonnr.	E-postadresse
90832346	bjornarnes@hotmail.com

Foretakets driftssenter

Kommunenr.	Gårdsnr.	Bruksnr.	Festenr.
1812	25	1	

Registrert for merverdiavgift ☒ Ja ☐ Nei

Ansvarlig for tilskuddsberettiget produksjon

Dersom ikke søker selv driver en tilskuddsberettiget produksjon, hvem er ansvarlig for den tilskuddsberettigede produksjonen på landbrukselendommen?	Foretakets navn	Organisasjonsnr. (9 siffer)

2. Opplysninger om prosjektet/tiltaket (Du må fylle ut ett skjema pr. prosjekt/tiltak)

Det søkes om tilskudd til

☐ Kulturlandskapstiltak ☐ Forurensningstiltak ☒ Planleggings- og tilretteleggingsprosjekt

Søknadstype
☒ Hovedsøknad ☐ Tilleggssøknad

Tiltakstype
☒ Enkelttiltak ☐ Fellestiltak Antall deltakere

Kort om formålet med prosjektet/tiltaket
Tilrettelegge for å få etablert et stort biogasanlegg i Sømna

Utfyllende beskrivelse av prosjektet/tiltaket
Se vedlegg

Når er prosjektet/tiltaket planlagt ferdig?
2020

Bruksmåte, vedlikehold og oppfølging etter at prosjektet/tiltaket er avsluttet
---

3. Opplysninger om status på området/objektet (og legg ved informasjon om funn, dato og kilde for funn)

Områdets planstatus i kommuneplanens arealdel og ev. reguleringsplan
---

Dersom noen av punktene nedenfor er aktuelle i tilknyttning til prosjektet/tiltaket, sett kryss

☐ Området/deler av området er avsatt til hensynssone etter plan- og bygningsloven. I tilfelle, til hvilket formål?

☐ Området/deler av området er en utvalgt naturtype, innehar prioritert art med ev. økologisk funsjonsområde, og/eller er vernet etter naturmangfoldloven?

☐ Området/objektet er fredet eller foreslått fredet etter kulturminneloven?

☐ Området/objektet ligger innenfor eller er foreslått å ligge innenfor sikringssonen for automatisk fredet kulturminne?

☐ Området er prioritert for vannmiljøtiltak?

Annen relevant informasjon om området/objektet (se veiledningen)

4. Kostnadsoverslag

Kostnadsoverslaget inkluderer egeninnsats, men det skal ikke føres mva på eget arbeid.
mva skal ikke tas med hvis utøver er registrert for mva. Hvis du har behov for mer plass, bruk eget vedlegg.

Materialer	Kostnad	Herav mva	Totalt
Se vedlegg, ekskl mva			430.000,-
Arbeid (angi antall timer med timesats for eget arbeid)	**Kostnad**	**Herav mva**	**Totalt**
Sum			430.000,-

5. Finansieringsplan

Tilskudd, søknadsbeløp	430.000,-
Egen finansiering	
Annen finansiering, spesifiser	
Eget arbeid	
Sum	430.000,-

6. Vedlegg til søknaden (Kryss av for vedlegg)

- ☐ Plan med beskrivelse og kartfesting av miljøtiltaket
- ☐ Gjødslingsplan
- ☐ Sprøytejournal
- ☐ Kart over jordbruksarealer (alt eid og leid jordbruksareal som foretaket til enhver tid disponerer)
- ☐
- ☐
- ☐

7. Søkerens merknader og underskrift

Jeg er ansvarlig for og godtar å:
- gjøre meg kjent med forskrift om tilskudd til spesielle miljøtiltak i jordbruket, og andre aktuelle lover og regler i tilknytning til prosjektet/tiltaket,
- gi fullstendige og korrekte opplysninger i søknaden, inkl. aktuelle vedlegg,
- gi nødvendige opplysninger til kommunen som grunnlag for behandling av søknaden, utbetaling av tilskudd eller i forbindelse med kontrolltiltak,
- dokumentere alle kostnader tilknyttet prosjektet/tiltaket som det søkes om tilskudd til,
- dokumentere kontakt med kulturminne-/miljøforvaltningen i de tilfellene det er aktuelt,
- gjennomføre prosjektet/tiltaket innen arbeidsfristens utløp,
- skriftlig anmode kommunen om utbetaling av tilskudd innen arbeidsfristens utløp,
- betale tilbake tilskudd, helt eller delvis, dersom det oppstår forhold som er i strid med forutsetningene for innvilging av tilskudd.

Opplysninger i denne søknaden, inkludert vedlegg, er gitt etter beste skjønn og så fullstendig som mulig. Jeg er kjent med at jeg kan komme i straffeansvar om jeg gir uriktige eller ufullstendige opplysninger.

Merknader

Bjørn Torstein Ames

Bjørn Torstein Arnes
Hombornesveien 114
8920 Sømna

Sømna 24. nov 2017

Sømna kommune
Landbrukskontoret
8920 Sømna

SØKNAD OM MIDLER TIL PLANLEGGINGS OG TILRETTELEGGINGSTILTAK

En prosjektgruppe foretok i 2010 en GIS-basert studie knyttet til Biogas i Sømna. Sømna og søndre del av Brønnøy har en dyretetthet som er unik i Nord-Norsk sammenheng. Fra en konkret plassering (som ligger innenfor nedslagsfeltet for prioriterte vassdrag) kunne man nå 97 gårdsbruk med husdyrproduksjon. Potensialet for produksjon av Biogas tilsvarte 51 GWH.

Nå har SHMIL i samarbeid med NIBIO, Nordland bondelag og andre startet et forprosjekt for å utrede potensiale for biogasanlegg på Helgeland. Her mener jeg det er viktig at vi i Sømna kommune er på banen og får fram hvilke fortrinn vi har.

Jeg tar i dag på meg oppdrag med spredning av husdyrgjødsel for en rekke gårdbrukere. Dette gjøres med slange og nedfelling av gjødsla. Jeg ser at etablering av et biogasanlegg kan være en mulighet for min bedrift til å utvikle seg. Jeg er derfor åpen for å stå i spissen for et slikt prosjekt som vil bli gjennomført i samarbeide med Sømna kommune, Sømna bondelag og andre sentrale aktører.

Snart blir forskrift om gjødselvarer lagt fram for høring. Vi vet ikke konkret hva som blir foreslått, men vet at det blir innstramminger. Dette kan være i form av krav til økt lagerkapasitet, redusert periode gjødsla kan spres, krav til spredemetoder, krav til spredeareal mm. Ved å utnytte mulighetene som ligger i et Biogasanlegg kan vi bidra til å løse problem som de fleste husdyrbrukere i Sømna vil møte og samtidig bidra til redusert forurensing i kommunen.

Prioriterte vassdrag
Fylkesmannens landbruksavdeling har definert 4 vassdrag i Sømna som prioriterte vassdrag. Nedslagsfeltet til disse vassdragene utgjør omtrent halvparten av Sømnas areal og det ligger en rekke aktive husdyrbruk i nedslagsfeltene. Mulighetene knyttet til et biogasanlegg kan helt klart redusere forurensingspresset knyttet mot disse vassdragene.

Mål:
Få etablert et stort biogasanlegg i Sømna.

Fordeler med Biogasanlegg:

- Reduserer lukt og sjenanse
- Redusert bruk av plantevernmidler.
- Mindre tap av Nitrogen til luft.
- Mer homogen og lettbehandlig masse som sikrer raskere absorbering i jorda og dermed mindre avrenning til vassdrag.

- Et anlegg vil utløse behov en betydelig oppbygging av lagerkapasitet på det enkelte bruket, eller som en del av biogasanlegget. Dette vil medføre at gjødsla kan spres på et riktigere tidspunkt i vekstsesongen og med redusert forurensing.

Strategi:
Velge en gruppe som kan arbeide med prosjektet. Gruppa vil bestå av meg selv, Sømna kommune v/næringskontor og/eller landbrukskontor, samt andre naturlige samarbeidspartnere. Denne gruppa må konstituere seg og lage en konkret arbeidsplan. Arbeidsplanen skal godkjennes av Sømna kommune. Momentene nedenfor er aktuelle:

- Trekke hit foredragsholdere/kompetansepersoner innenfor emnet
- Studietur/fagturer.
- Organisering av gårdsbruk som blir med på opplegget og avklare hvilke gårdbrukere som er potensielle deltagere i et biogasanlegg.
- Avklare aktuelle plasser for lokalisering av et anlegg.
- Hva det ferdige produktet skal brukes til.

Det vil være aktuelt å leie inn ekstern kompetanse til å bistå oss i arbeidet.

Det vil være en hovedoppgave å spille på lag med NIBIO/SHMIL og dermed øke sannsynlighetene for at et slikt anlegg legges til kommunen. Dersom SHMIL velger en annen lokalitet kan det likevel være aktuelt å se på om vi har potensial for å etablere et slikt anlegg i egen regi.

Rapportering:
Prosjektet skal rapportere til Sømna kommune ved landbrukskontoret hvert halve år når det gjelder framdriften. Det skal leveres sluttrapport.

Kostnadsoverslag:

Innleie av kompetanse:		kr	100.000
Reising		kr	80.000
Møtegodtgjørelse og tapt arbeidsfortjeneste		kr	50.000
Egeninnsats	500 timer a kr 400,-	kr	200.000
SUM		kr	430.000

Det søkes om 100 % støtte siden det åpnes for det i planleggings og tilretteleggingstiltak.

Ingen andre steder i Nord-Norge vil vi få samme miljøgevinst for landbruket som et Biogasanlegg sentralt plassert i Sømna.

Med vennlig hilsen

Bjørn Torstein Arnes

46

Landbruksdirektoratet
Eanandoallodirektoráhtta

SØMNA KOMMUNE
LANDBRUKSKONTORET
. 2 NOV 2017
SAKSNR.: 2017/1057
SAKSBEH.:

Søknad om tilskudd til spesielle miljøtiltak i jordbruket

Søknaden sendes kommunen der prosjektet/tiltaket skal utføres.
Kommunen kan fastsette søknadsfrist.

Tøm skjema

1. Grunnopplysninger

Organisasjonsnr. (9 siffer)	Foretakets navn	Kontonr. (11 siffer)
969703009	Leo Brekk	

Etternavn	For- og mellomnavn
Brekk	Leo

Adresse	Postnr.	Poststed
Hombornesveien 30	8920	Sømna

Telefonnr./mobiltelefonnr.	E-postadresse
48076971	lbrek@online.no

Foretakets driftssenter

Kommunenr.	Gårdsnr.	Bruksnr.	Festenr.
1812	54	1	

Registrert for merverdiavgift ☒ Ja ☐ Nei

Ansvarlig for tilskuddsberettiget produksjon

Dersom ikke søker selv driver en tilskuddsberettiget produksjon, hvem er ansvarlig for den tilskuddsberettigede produksjonen på landbrukseiendommen?	Foretakets navn	Organisasjonsnr. (9 siffer)
	Magnus Knyph Brekk	995763605

2. Opplysninger om prosjektet/tiltaket (Du må fylle ut ett skjema pr. prosjekt/tiltak)

Det søkes om tilskudd til

☐ Kulturlandskapstiltak ☐ Forurensningstiltak ☒ Planleggings- og tilretteleggingsprosjekt

Søknadstype
☒ Hovedsøknad ☐ Tilleggssøknad

Tiltakstype
☒ Enkelttiltak ☐ Fellestiltak Antall deltakere

Kort om formålet med prosjektet/tiltaket
Del av gang og sykkelvei Malm - Amundsgjerdet

Utfyllende beskrivelse av prosjektet/tiltaket
Opparbeidelse av 400 m vei med grøft og 4 stikkrenner
Grusing (toppdekke) av 1.400 m vei (1,5 m bredde)

Når er prosjektet/tiltaket planlagt ferdig?
2019

Bruksmåte, vedlikehold og oppfølging etter at prosjektet/tiltaket er avsluttet
Mesteparten av veien vil også bli brukt som driftsvei, da med en bredde på 3,5 m.

3. Opplysninger om status på området/objektet (og legg ved informasjon om funn, dato og kilde for funn)

Områdets planstatus i kommuneplanens arealdel og ev. reguleringsplan
NLF

Dersom noen av punktene nedenfor er aktuelle i tilknyttning til prosjektet/tiltaket, sett kryss

☐ Området/deler av området er avsatt til hensynssone etter plan- og bygningsloven. I tilfelle, til hvilket formål?

☐ Området/deler av området er en utvalgt naturtype, innehar prioritert art med ev. økologisk funsjonsområde, og/eller er vernet etter naturmangfoldloven?

☐ Området/objektet er fredet eller foreslått fredet etter kulturminneloven?

☐ Området/objektet ligger innenfor eller er foreslått å ligge innenfor sikringssonen for automatisk fredet kulturminne?

☐ Området er prioritert for vannmiljøtiltak?

Annen relevant informasjon om området/objektet (se veiledningen)

versjon 1.4- 26.04.2017

4. Kostnadsoverslag

Kostnadsoverslaget inkluderer egeninnsats, men det skal ikke føres mva på eget arbeid.
mva skal ikke tas med hvis utøver er registrert for mva. Hvis du har behov for mer plass, bruk eget vedlegg.

Materialer	Kostnad	Herav mva	Totalt
150 m³ fyllmasse a kr 80,-	12.000		12.000
220 m³ Topp-grus a kr. 195,-	42.900		42.900
4 stk. stikkrenner a " 2.000	8.000		8.000
2 stk. grinder a " 4.000	8.000		8.000

Arbeid (angi antall timer med timesats for eget arbeid)	Kostnad	Herav mva	Totalt
25 timer graving/plassering a 640	16.000		16.000
6 " Skraping/avretting " 520	3.120		3.120
Kjøring + utlegging fyllmasse	4.500		4.500
Sum	94.520		94.520

5. Finansieringsplan

Tilskudd, søknadsbeløp	65.000
Egen finansiering	10.000
Annen finansiering, spesifiser	
Eget arbeid	19.520
Sum	94.520

6. Vedlegg til søknaden (Kryss av for vedlegg)

- ☐ Plan med beskrivelse og kartfesting av miljøtiltaket
- ☐ Gjødslingsplan
- ☐ Sprøytejournal
- ☐ Kart over jordbruksarealer (alt eid og leid jordbruksareal som foretaket til enhver tid disponerer)
- ☐
- ☐
- ☐

7. Søkerens merknader og underskrift

Jeg er ansvarlig for og godtar å:
- gjøre meg kjent med forskrift om tilskudd til spesielle miljøtiltak i jordbruket, og andre aktuelle lover og regler i tilknytning til prosjektet/tiltaket,
- gi fullstendige og korrekte opplysninger i søknaden, inkl. aktuelle vedlegg,
- gi nødvendige opplysninger til kommunen som grunnlag for behandling av søknaden, utbetaling av tilskudd eller i forbindelse med kontrolltiltak,
- dokumentere alle kostnader tilknyttet prosjektet/tiltaket som det søkes om tilskudd til,
- dokumentere kontakt med kulturminne-/miljøforvaltningen i de tilfellene det er aktuelt,
- gjennomføre prosjektet/tiltaket innen arbeidsfristens utløp,
- skriftlig anmode kommunen om utbetaling av tilskudd innen arbeidsfristens utløp,
- betale tilbake tilskudd, helt eller delvis, dersom det oppstår forhold som er i strid med forutsetningene for innvilging av tilskudd.

Opplysninger i denne søknaden, inkludert vedlegg, er gitt etter beste skjønn og så fullstendig som mulig. Jeg er kjent med at jeg kan komme i straffeansvar om jeg gir uriktige eller ufullstendige opplysninger.

Merknader

Sted og dato	Underskrift
2/11-17	Leo Brekke

1812/54/1 - Tur og sykkelvei

Markslag (AR5) 13 klasser

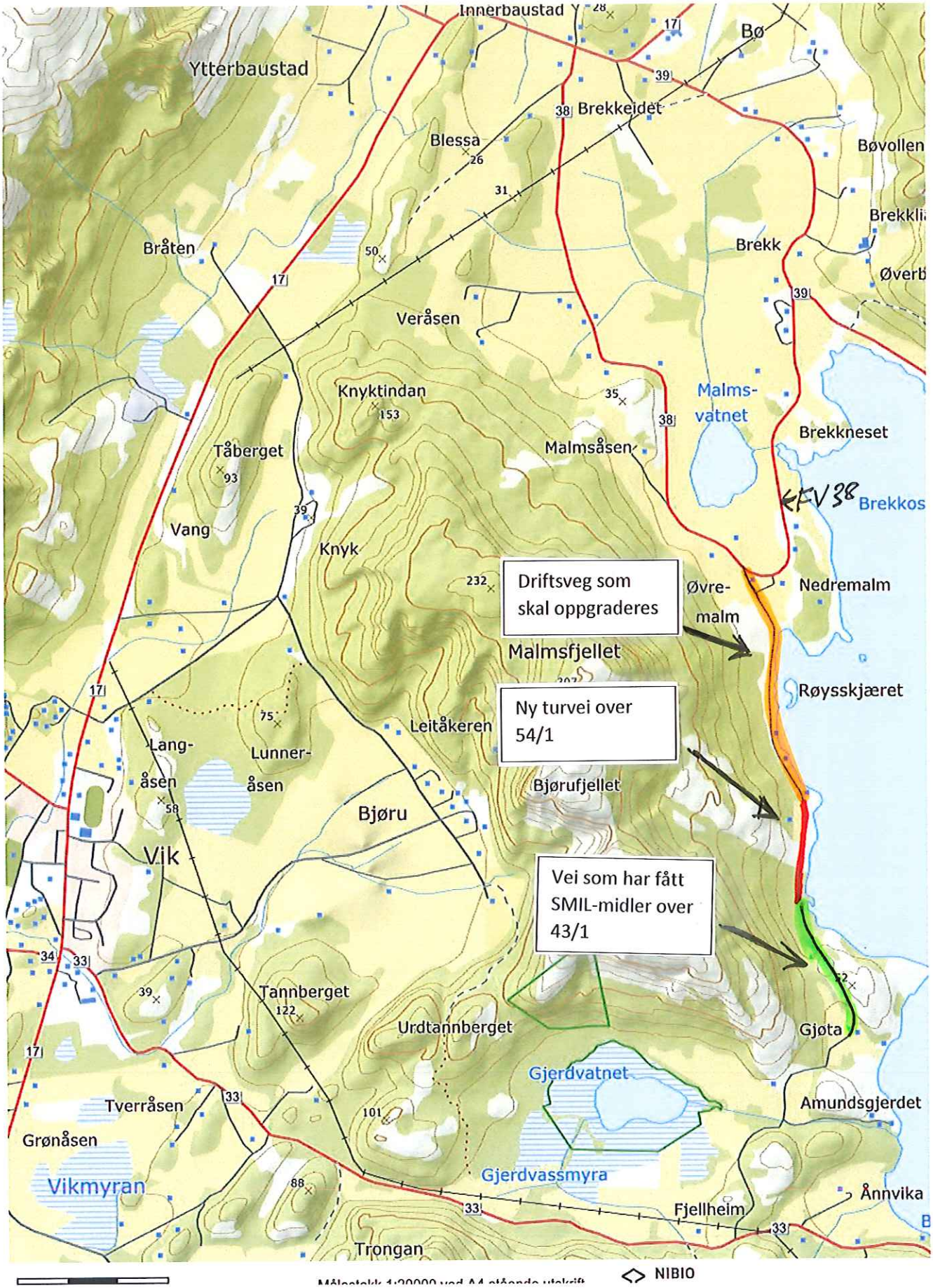

Dato: 2017-11-02 13:44:23 - Side 1 av 1

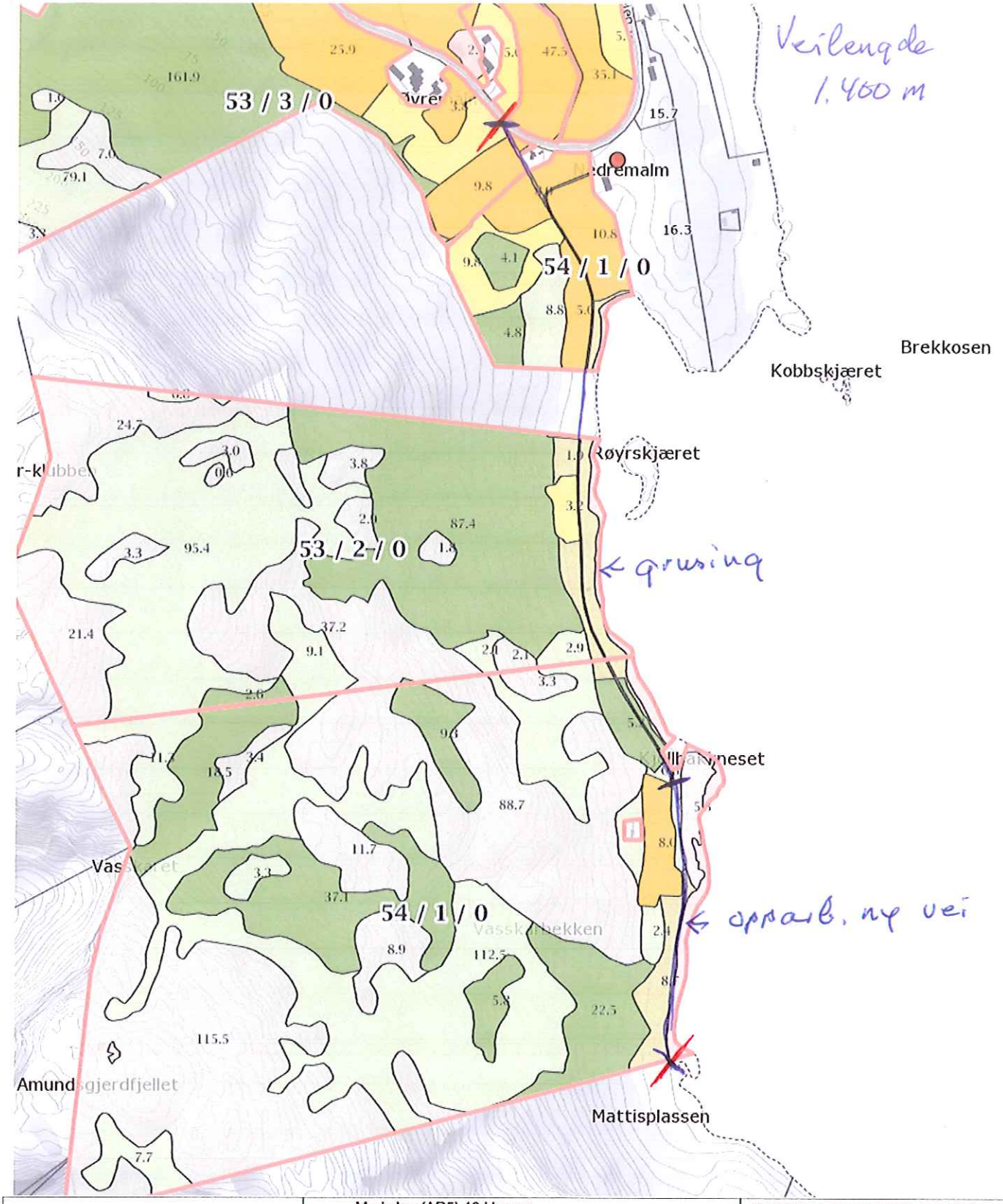

0 50 100 150m

Målestokk 1 : 7500 ved A4 utskrift

Utskriftsdato: 27.10.2017

GÅRDSKART 1812-54/1

Tilknyttede grunneiendommer:

53/10 - 53/4 - 54/1 - 52/21 m.fl.

NIBIO

NORSK INSTITUTT FOR BIOØKONOMI

Markslag (AR5) 13 klasser

	TEGNFORKLARING	AREALTALL (DEKAR)	
=	Fulldyrka jord	241.1	
≡	Overflatedyrka jord	0.0	
≡	Innmarksbeite	48.3	289.4
S	Skog av særs høg bonitet	0.0	
H	Skog av høg bonitet	10.1	
M	Skog av middels bonitet	388.1	
L	Skog av lav bonitet	0.0	
i	Uproduktiv skog	366.9	765.1
≈	Myr	0.0	
	Åpen jorddekt fastmark	36.8	
	Åpen grunnlendt fastmark	354.6	391.4
	Bebygd, samf, vann, bre	16.3	
	Ikke klassifisert	0.0	16.3
	Sum:	1462.2	1462.2

Kartet viser en presentasjon av valgt type gårdskart for valgt eiendom. I tillegg vises bakgrunnskart for gjenkjennelse. Arealstatistikken viser arealer i dekar for alle teiger på eiendommen. Det kan forekomme avrundingsforskjeller i arealtallene.

Ajourføringsbehov meldes til kommunen.

— Arealressursgrenser

Eiendomsgrenser



Turvei fra Malm til Amundsgjerdet

Her står Joel Fredheim (eier av 43/1) og Trine Johnson (fylkesarkeolog) og vurderer hvor turveien videre mot Malm skal gå. Den blå streken markerer strekningen som Joel fikk SMIL-midler til i juni 2017.

Den røde streken markerer den strekningen på 400 meter hvor det må anlegges ny turvei på eiendommen 54/1 for å nå fram til eksisterende driftsvei. Den markerer også driftsveien videre til fylkesveien. Dette er en felles vei hvor flere bruk har veirett.

Nordland FYLKESKOMMUNE

Vår dato:	14.11.2017
Vår referanse:	17/8556- 46
Journalpostld:	17/87216
Deres dato:	03.11.2017
Deres referanse:	
Org.nr:	964 982 953

Sømna kommune
Vik

8920 SØMNA

Kulturminnefaglig uttalelse til søknad om SMIL-tilskudd - opparbeidelse av vei gnr. 54 bnr. 1, Sømna kommune

Fylkeskommunen er myndighet for å ivareta *kulturminner* i arealplanleggingen, i henhold til Lov om kulturminner av 1978.

Den omsøkte veien er en forlengelse av den gamle ferdselsveien mellom Amundgjerdet og Malm om vi befarte tidligere i høst. Vi har ingen merknader til søknaden, men minner om aktsomhets- og meldeplikten i henhold til Kulturminnelovens § 8 andre ledd;

Dersom det under arbeidet skulle oppdages gjenstander, ansamlinger av trekull eller unaturlige/uventede steinkonsentrasjoner må vi underrettes umiddelbart. Det forutsettes at nevnte pålegg bringes videre til dem som skal utføre arbeidet i marken.

Uttalelsen gjelder ikke samiske kulturminner; vi viser til egen uttalelse fra Sametinget.

Med vennlig hilsen

Geir Davidsen
seksjonsleder for Kulturminner

Trine Johnson
arkeolog

Dette dokumentet er elektronisk godkjent og har derfor ikke underskrift.

Hovedmottakere:
Sømna kommune Vik 8920 SØMNA

8048 Bodø
Besøksadresse Moloveien 16
Trine Johnson
Tlf: 415 09815

47.

Landbruksdirektoratet
Eanandoallodirektoráhtta

SØMNA KOMMUNE
LANDBRUKSKONTORET
31 OKT 2017
SAKSNR.: 2017/1084
SAKSBEH.:

Søknad om tilskudd til spesielle miljøtiltak i jordbruket

Søknaden sendes kommunen der prosjektet/tiltaket skal utføres.
Kommunen kan fastsette søknadsfrist.

Tøm skjema

1. Grunnopplysninger

Organisasjonsnr. (9 siffer)	Foretakets navn	Kontonr. (11 siffer)
970955283		

Etternavn	For- og mellomnavn
Einvik	Dag Jøran

Adresse	Postnr.	Poststed
Hombornesveien 16	8920	Sømna

Telefonnr./mobiltelefonnr.	E-postadresse
97528433	d-einvik@online.no

Foretakets driftssenter

Kommunenr.	Gårdsnr.	Bruksnr.	Festenr.
1812	56	7	

Registrert for merverdiavgift ☒ Ja ☐ Nei

Ansvarlig for tilskuddsberettiget produksjon

Dersom ikke søker selv driver en tilskuddsberettiget produksjon, hvem er ansvarlig for den tilskuddsberettigede produksjonen på landbrukseiendommen?	Foretakets navn	Organisasjonsnr. (9 siffer)

2. Opplysninger om prosjektet/tiltaket (Du må fylle ut ett skjema pr. prosjekt/tiltak)

Det søkes om tilskudd til

☐ Kulturlandskapstiltak ☒ Forurensningstiltak ☐ Planleggings- og tilretteleggingsprosjekt

Søknadstype
☒ Hovedsøknad ☐ Tilleggssøknad

Tiltakstype
☒ Enkelttiltak ☐ Fellestiltak Antall deltakere

Kort om formålet med prosjektet/tiltaket
Tette gjødselkjeller i nedslagsfeltet til prioritert vassdrag

Utfyllende beskrivelse av prosjektet/tiltaket
I dag har jeg en gjødselport som er fra 1980-tallet. Porten er moden for utskifting. Jeg skal plukke bort porten og støpe en pumpesjakt utenfor for å forebygge en krise. Jeg har fått kostnadsoverslag, tegninger og armeringstegning fra Kompas AS. Jeg kommer også til å be dem vurdere kjelleren når den er tom. Nå vil jeg få en måned lenger kapasitet i bygningen og kan spre gjødsla på et mer riktig tidspunkt i vekstsesongen.

Når er prosjektet/tiltaket planlagt ferdig?
2018

Bruksmåte, vedlikehold og oppfølging etter at prosjektet/tiltaket er avsluttet
Lager for husdyrgjødsel.

3. Opplysninger om status på området/objektet (og legg ved informasjon om funn, dato og kilde for funn)

Områdets planstatus i kommuneplanens arealdel og ev. reguleringsplan
LNF

Dersom noen av punktene nedenfor er aktuelle i tilknyttning til prosjektet/tiltaket, sett kryss

☐ Området/deler av området er avsatt til hensynssone etter plan- og bygningsloven. I tilfelle, til hvilket formål?

☐ Området/deler av området er en utvalgt naturtype, innehar prioritert art med ev. økologisk funsjonsområde, og/eller er vernet etter naturmangfoldloven?

☐ Området/objektet er fredet eller foreslått fredet etter kulturminneloven?

☐ Området/objektet ligger innenfor eller er foreslått å ligge innenfor sikringssonen for automatisk fredet kulturminne?

☐ Området er prioritert for vannmiljøtiltak?

Annen relevant informasjon om området/objektet (se veiledningen)

4. Kostnadsoverslag

Kostnadsoverslaget inkluderer egeninnsats, men det skal ikke føres mva på eget arbeid.
mva skal ikke tas med hvis utøver er registrert for mva. Hvis du har behov for mer plass, bruk eget vedlegg.

Materialer	Kostnad	Herav mva	Totalt
Kostnadsoverslag ekskl mva (se vedlegg)			98.000,-
Arbeid (angi antall timer med timesats for eget arbeid)	Kostnad	Herav mva	Totalt
Sum			98.000,-

5. Finansieringsplan

Tilskudd, søknadsbeløp	68.600,-
Egen finansiering	
Annen finansiering, spesifiser	
Eget arbeid	29.400
Sum	98.000

6. Vedlegg til søknaden (Kryss av for vedlegg)

- ☒ Plan med beskrivelse og kartfesting av miljøtiltaket
- ☐ Gjødslingsplan
- ☐ Sprøytejournal
- ☐ Kart over jordbruksarealer (alt eid og leid jordbruksareal som foretaket til enhver tid disponerer)
- ☐
- ☐
- ☐

7. Søkerens merknader og underskrift

Jeg er ansvarlig for og godtar å:
- gjøre meg kjent med forskrift om tilskudd til spesielle miljøtiltak i jordbruket, og andre aktuelle lover og regler i tilknytning til prosjektet/tiltaket,
- gi fullstendige og korrekte opplysninger i søknaden, inkl. aktuelle vedlegg,
- gi nødvendige opplysninger til kommunen som grunnlag for behandling av søknaden, utbetaling av tilskudd eller i forbindelse med kontrolltiltak,
- dokumentere alle kostnader tilknyttet prosjektet/tiltaket som det søkes om tilskudd til,
- dokumentere kontakt med kulturminne-/miljøforvaltningen i de tilfellene det er aktuelt,
- gjennomføre prosjektet/tiltaket innen arbeidsfristens utløp,
- skriftlig anmode kommunen om utbetaling av tilskudd innen arbeidsfristens utløp,
- betale tilbake tilskudd, helt eller delvis, dersom det oppstår forhold som er i strid med forutsetningene for innvilging av tilskudd.

Opplysninger i denne søknaden, inkludert vedlegg, er gitt etter beste skjønn og så fullstendig som mulig. Jeg er kjent med at jeg kan komme i straffeansvar om jeg gir uriktige eller ufullstendige opplysninger.

Merknader

31/10-17 | Dag-Fem Eank

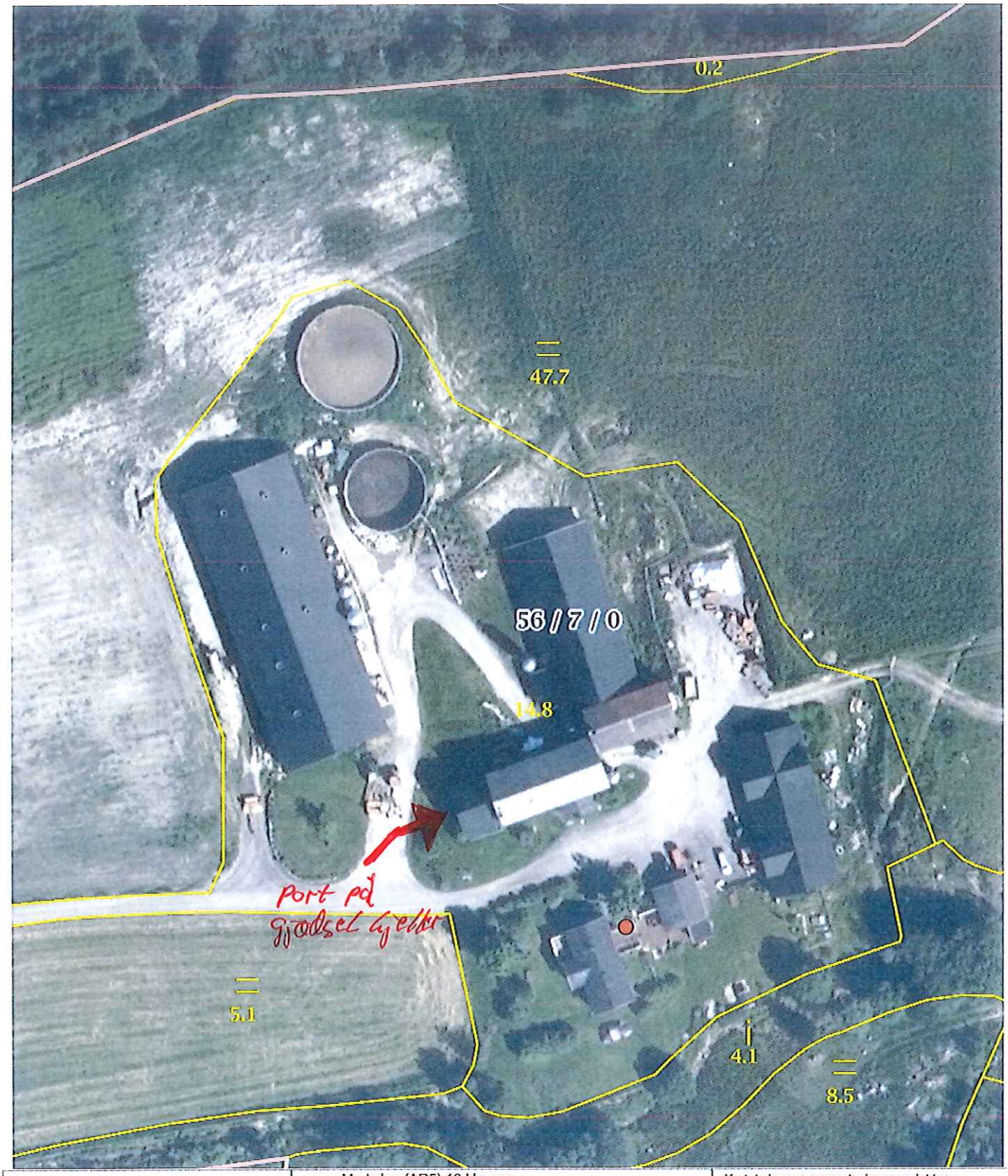

0 10 20 30m

Målestokk 1 : 1000 ved A4 utskrift

Utskriftsdato: 31.10.2017

GÅRDSKART 1812-56/7

Tilknyttede grunneiendommer:

56/41 - 56/9 - 56/22 - 56/7 m.fl.

NIBIO

NORSK INSTITUTT FOR BIOØKONOMI

Markslag (AR5) 13 klasser

	TEGNFORKLARING	AREALTALL (DEKAR)	
=	Fulldyrka jord	479.5	
≡	Overflatedyrka jord	0.0	
≡	Innmarksbeite	30.8	510.3
S	Skog av særs høg bonitet	0.0	
H	Skog av høg bonitet	6.4	
M	Skog av middels bonitet	311.1	
L	Skog av lav bonitet	15.5	
i	Uproduktiv skog	223.6	556.6
	Åpen grunnlendt fastmark	303.0	441.0
	Bebygd, samf, vann, bre	27.9	
	Ikke klassifisert	0.0	27.9
	Sum:	1535.8	1535.8

Kartet viser en presentasjon av valgt type gårdskart for valgt eiendom. I tillegg vises bakgrunnskart for gjenkjennelse. Areal-statistikken viser arealer i dekar for alle teiger på eiendommen. Det kan forekomme avrundingsforskjeller i arealtallene.

Ajourføringsbehov meldes til kommunen.

Arealressursgrenser

NAVN	**Dag Jøran Einvik**	Alle priser eks. mva.								
ADRESSE	**8920 Sømna**	Kalkulert av Per Dale								
PROSJEKT		Dato:	24.10.2017							
BESKRIVELSE	DIMENSJON	MENGDER PR BYGNINGSDEL/FLØY						Enh.pris	PRIS	Totalsum
			pumpeku m							
	Veiledn.	ENH	1	2	3	4	SUM	kr.	kr.	kr
RIGG OG DRIFT										
Generell tilrig. og drift (% av huskost)			1,0				1,0	3 000	3 000	
Riving		RS	1,0				1,0	5 000	5 000	
Sammenbygging, betongvegger		RS	1,0				1,0	3 000	3 000	
										11 000
GRUNN OG FUNDAMENTER										
Avtaking av matjord		m2	8,0				8,0	32	256	
Graving, løsmasser i byggegrop		m3	10,0				10,0	89	885	
Bortkjørte masser		m3	2,0				2,0	65	131	
Drenering med overdekking		m	9,0				9,0	358	3 220	
Fundament for kjellervegg, såle	BXH,900x300	m	5,5				5,5	1 232	6 775	
Tilbakefylling/planering		m3	8,0				8,0	40	320	
										11 587
YTTERVEGGER										
Betongvegg forankring	T=150	m2	4,0				4,0	2 151	8 605	
Betongvegg,kjeller	T=250	m2	17,0				17,0	2 852	48 484	
										57 089
DEKKER OG HIMLINGER										
Dekke, betong, uisolert, plant FK-B35	T=150, FK- B35	m2	2,2				2,2	1 918	4 220	
Golv på grunn, betong, uisolert, plant	T=110, FK-B20	m2	4,0				4,0	523	2 091	
Påstøp kjellergolv - overgang	T=60	m2	2,0				2,0	197	394	
Betongsokkel/ flytekant	BXH=250x200	m	2,3				2,3	312	718	
Luke i pumpekum		stk	1,0				1,0	3 642	3 642	
										11 065
		rs								
GENERALKOSTNADER										90 741
Konsulenttjenester, forsikring m.m.	(% av huskostnad)						3,0		2 722	
Prissone tillegg og uforutsett	(% av huskostnad)						5,0		4 536	
SUM KOSTNADSOVERSLAG										**98 000**

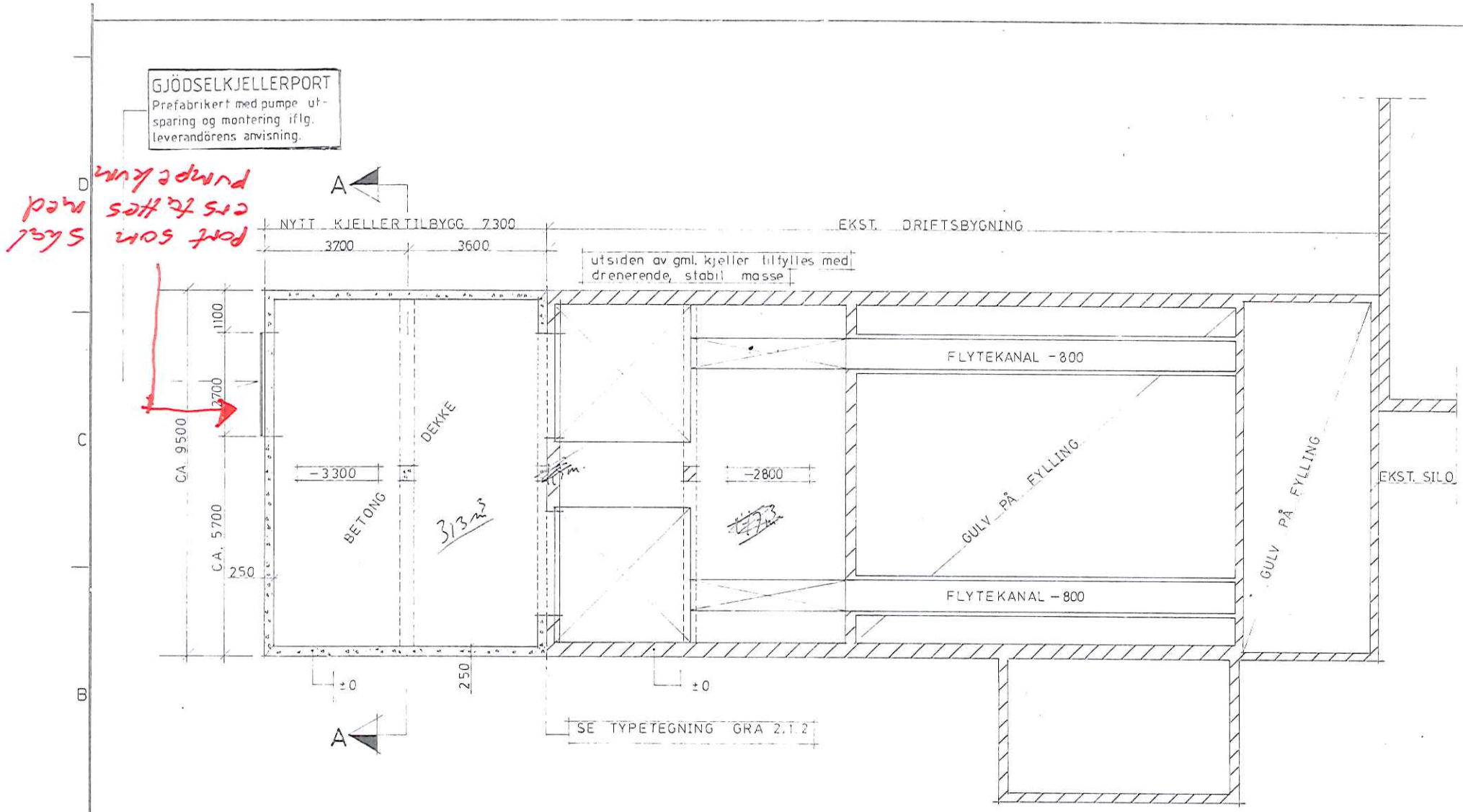

KONSTRUKSJONSMÅL, ARMERINGSSTYRKE OG BETONG-KVALITETER ETTER GODKJENT ARMERINGSPLAN

A/S TORRKOPI

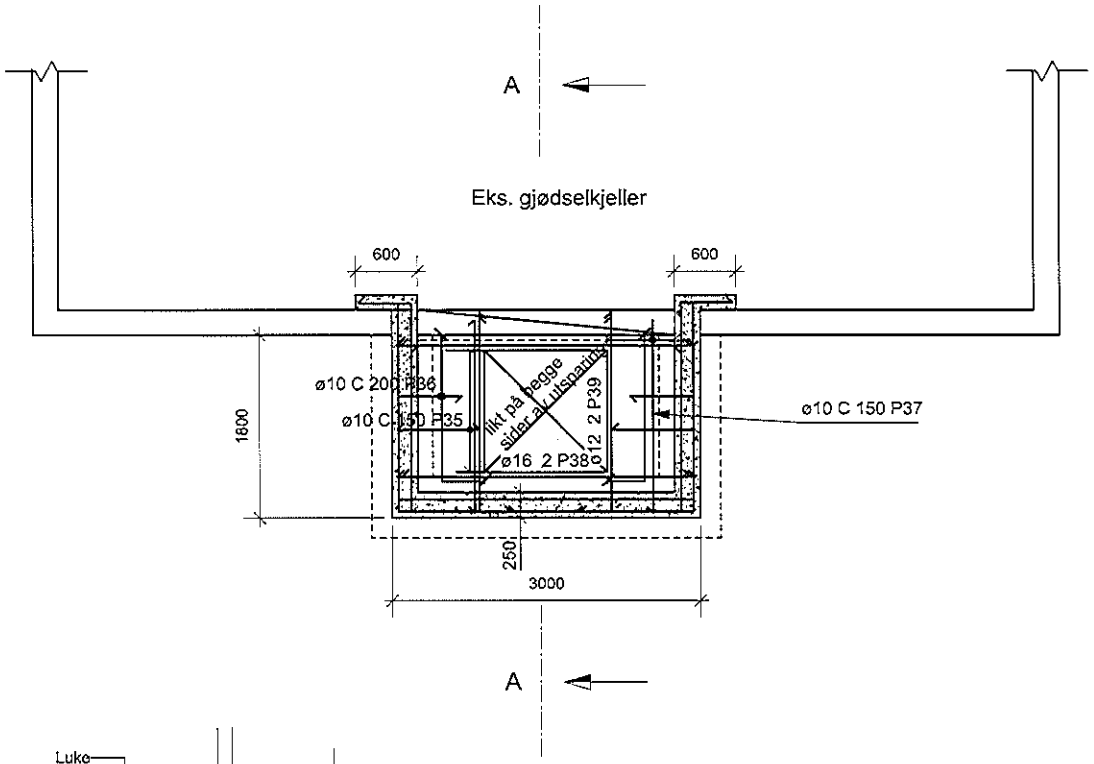

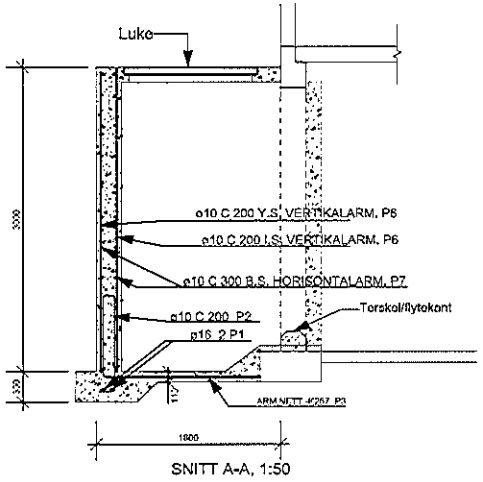

SNITT A-A, 1:50

Revidert tegning	Dato	Hovedendring revisjon
Per Dale		

STØYPING AV PUMPE-KUM I EKS. GJ.PORT		Kommune		Gnr./bnr. Tegn. nr.
		Målestokk (mm) 1:50	Arkformat	ISO A3
Konstr./tegning SÅRK /PD	Kontroll PD	Godkjent SÅRK	Antall blad 1 AV 1	Dato 24.10.17

Kompass AS , Mardalsveien 1
8920 Sømna Tlf. 75029992
steinage@kompass-as.no

BYGGEPLANNR. :14070 G.NR B.NR KOMMUNE :

EIER : PUMPEKUM

ADRESSE :

Pos nr.	Diam Ø	Kapp-lengde mm	Totalt antall stk	Total lengde m/m2	Bøyle type	Bøyledimensjoner mm a	b	c	d	e	f	Mål korr mm	Rev
P 1	16	12000	2	24,0	B								
P 2	10	3000	31	93,0	E	rest	800	110	1000	250			
P 3	K-257			6,0									
P 6	10	12000	20	240,0	B				P36 brukes i overgang vegg/dekke				
P 7	10	12000	15	180,0	B				P36 brukes i hjørner				
P 35	10	800	24	19,2	A	800							
P 36	10	1200	90	108,0	C	600	600		P36 brukes i overgang vegg/dekke				
P 37	10	1900	12	22,8	A	1900			P36 brukes i hjørner				
P 38	16	2900	4	11,6	A	2900							
P 39	12	2150	4	8,6	C	1750	400						

BØYELISTE FOR ARMERINGSTEGNING

EIER
ADRESSE :
BYGGEPPLANNR. : **G.NR :** **B.NR :**
KOMMUNE :
BYGNINGSDEL : PUMPEKUM

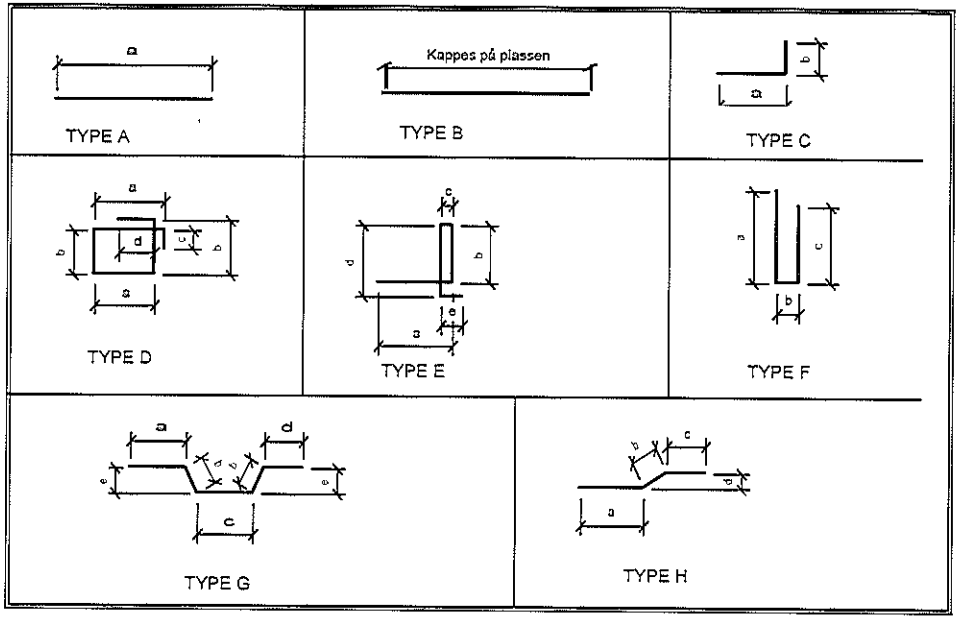

SAMMENDRAG AV BØYELISTE

	Ø 8	Ø 10	Ø 12	Ø 16	Ø 20	Ø 25	K-257	K-335		SUM KG
Sum m/m2		663	8,6	35,6			6			
Sum kg		409,1	7,6	56,2			24,7			**497,6**

48.

Landbruksdirektoratet
Eanandoallodirektoráhtta

SØMNA KOMMUNE
LANDBRUKSKONTORET
24 NOV 2017
SAKSNR.: 2017/1146
SAKSBEH.:

Søknad om tilskudd til spesielle miljøtiltak i jordbruket

Søknaden sendes kommunen der prosjektet/tiltaket skal utføres.
Kommunen kan fastsette søknadsfrist.

Tøm skjema

1. Grunnopplysninger

Organisasjonsnr. (9 siffer)	Foretakets navn	Kontonr. (11 siffer)
976.075.803	HANS GUNNAR HOLAND	

Etternavn	For- og mellomnavn
HOLAND	HANS GUNNAR

Adresse	Postnr.	Poststed
HOLANDSVEIEN 7	8920	SØMNA

Telefonnr./mobiltelefonnr.	E-postadresse
90764205	hgholand@hotmail.no

Foretakets driftssenter

Kommunenr.	Gårdsnr.	Bruksnr.	Festenr.
1812	57	3	

Registrert for merverdiavgift ☒ Ja ☐ Nei

Ansvarlig for tilskuddsberettiget produksjon

Dersom ikke søker selv driver en tilskuddsberettiget produksjon, hvem er ansvarlig for den tilskuddsberettigede produksjonen på landbrukseiendommen?	Foretakets navn	Organisasjonsnr. (9 siffer)

2. Opplysninger om prosjektet/tiltaket (Du må fylle ut ett skjema pr. prosjekt/tiltak)

Det søkes om tilskudd til

☒ Kulturlandskapstiltak ☐ Forurensningstiltak ☐ Planleggings- og tilretteleggingsprosjekt

Søknadstype: ☒ Hovedsøknad ☐ Tilleggssøknad

Tiltakstype: ☒ Enkelttiltak ☐ Fellestiltak Antall deltakere

Kort om formålet med prosjektet/tiltaket
Inngjerding av beite. Elektrisk permanent gjerde.

Utfyllende beskrivelse av prosjektet/tiltaket
Se vedlegg.

Når er prosjektet/tiltaket planlagt ferdig?

Bruksmåte, vedlikehold og oppfølging etter at prosjektet/tiltaket er avsluttet
Beiting i sesonger, ellers flere åpne grinder for passasje.

3. Opplysninger om status på området/objektet (og legg ved informasjon om funn, dato og kilde for funn)

Områdets planstatus i kommuneplanens arealdel og ev. reguleringsplan
LNFI

Dersom noen av punktene nedenfor er aktuelle i tilknyttning til prosjektet/tiltaket, sett kryss

☐ Området/deler av området er avsatt til hensynssone etter plan- og bygningsloven. I tilfelle, til hvilket formål?

☐ Området/deler av området er en utvalgt naturtype, innehar prioritert art med ev. økologisk funsjonsområde, og/eller er vernet etter naturmangfoldloven?

☐ Området/objektet er fredet eller foreslått fredet etter kulturminneloven?

☐ Området/objektet ligger innenfor eller er foreslått å ligge innenfor sikringssonen for automatisk fredet kulturminne?

☐ Området er prioritert for vannmiljøtiltak?

Annen relevant informasjon om området/objektet (se veiledningen)

1.4-26.04.2017

4. Kostnadsoverslag

Kostnadsoverslaget inkluderer egeninnsats, men det skal ikke føres mva på eget arbeid.
mva skal ikke tas med hvis utøver er registrert for mva. Hvis du har behov for mer plass, bruk eget vedlegg.

Materialer	Kostnad	Herav mva	Totalt
Arbeid (angi antall timer med timesats for eget arbeid)	**Kostnad**	**Herav mva**	**Totalt**
Arbeid og materialer			
1500 m à kr 45,-	Beløp eks. MVA		67.500,-
Sum			67.500,-

5. Finansieringsplan

Tilskudd, søknadsbeløp		47.250
Egen finansiering	ink. eget arbeid	20.250,-
Annen finansiering, spesifiser		
Eget arbeid		
Sum		67.500,-

6. Vedlegg til søknaden (Kryss av for vedlegg)

- ☐ Plan med beskrivelse og kartfesting av miljøtiltaket
- ☐ Gjødslingsplan
- ☐ Sprøytejournal
- ☐ Kart over jordbruksarealer (alt eid og leid jordbruksareal som foretaket til enhver tid disponerer)
- ☒ Kart over tiltaket.
- ☐
- ☐

7. Søkerens merknader og underskrift

Jeg er ansvarlig for og godtar å:
- gjøre meg kjent med forskrift om tilskudd til spesielle miljøtiltak i jordbruket, og andre aktuelle lover og regler i tilknytning til prosjektet/tiltaket,
- gi fullstendige og korrekte opplysninger i søknaden, inkl. aktuelle vedlegg,
- gi nødvendige opplysninger til kommunen som grunnlag for behandling av søknaden, utbetaling av tilskudd eller i forbindelse med kontrolltiltak,
- dokumentere alle kostnader tilknyttet prosjektet/tiltaket som det søkes om tilskudd til,
- dokumentere kontakt med kulturminne-/miljøforvaltningen i de tilfellene det er aktuelt,
- gjennomføre prosjektet/tiltaket innen arbeidsfristens utløp,
- skriftlig anmode kommunen om utbetaling av tilskudd innen arbeidsfristens utløp,
- betale tilbake tilskudd, helt eller delvis, dersom det oppstår forhold som er i strid med forutsetningene for innvilging av tilskudd.

Opplysninger i denne søknaden, inkludert vedlegg, er gitt etter beste skjønn og så fullstendig som mulig. Jeg er kjent med at jeg kan komme i straffeansvar om jeg gir uriktige eller ufullstendige opplysninger.

Merknader

24/4-17 [signature]

Hans Gunnar Holand

Holand

8920 Sømna

23/11-2017

Sømna Kommune

Landbrukskontoret

Kystveien 84

8920 Sømna

Søknad om SMIL midler til inngjerding av storfebeite.

Jeg driver med oppforing av slaktedyr og kvigeoppdrett for livdyrsalg. Jeg disponerer i dag beitearealer som er tilstrekkelige for dagens produksjon.

Jeg har planer om å utvide driften til også å gjelde kjøttproduksjon på ammeku. Har nå 10 bedekte kjøttfekviger som skal i produksjon. Tilgjengelig beiteareal fremover vil være en begrensende faktor for denne produksjonen. Jeg har derfor planer om å gjerde inn den delen av utmarka mi som vender mot Holandsvatnet, se vedlagte kart. Deler av dette arealet er ikke ryddet, men det er skrevet kontrakt om rydding i løpet av inneværende vinter.

Det merkede arealet har en omkrets på 1300 m når linjene er trukket helt rette. Det er imidlertid noe bratt og utfordrende terreng. Jeg mener derfor at behovet for gjerde er 1500 m i praksis.

Ut fra tidligere erfaringstall og det faktum at det er krevende terreng vurderes kostnaden til å bli kr 45,- pr meter oppsatt gjerde.

Kostnaden for dette gjerdet vil da bli kr 67.500,-

Undertegnede søker herved om SMIL midler til å gjennomføre dette gjerdeprosjektet.

Med Hilsen

Hans Gunnar Holand

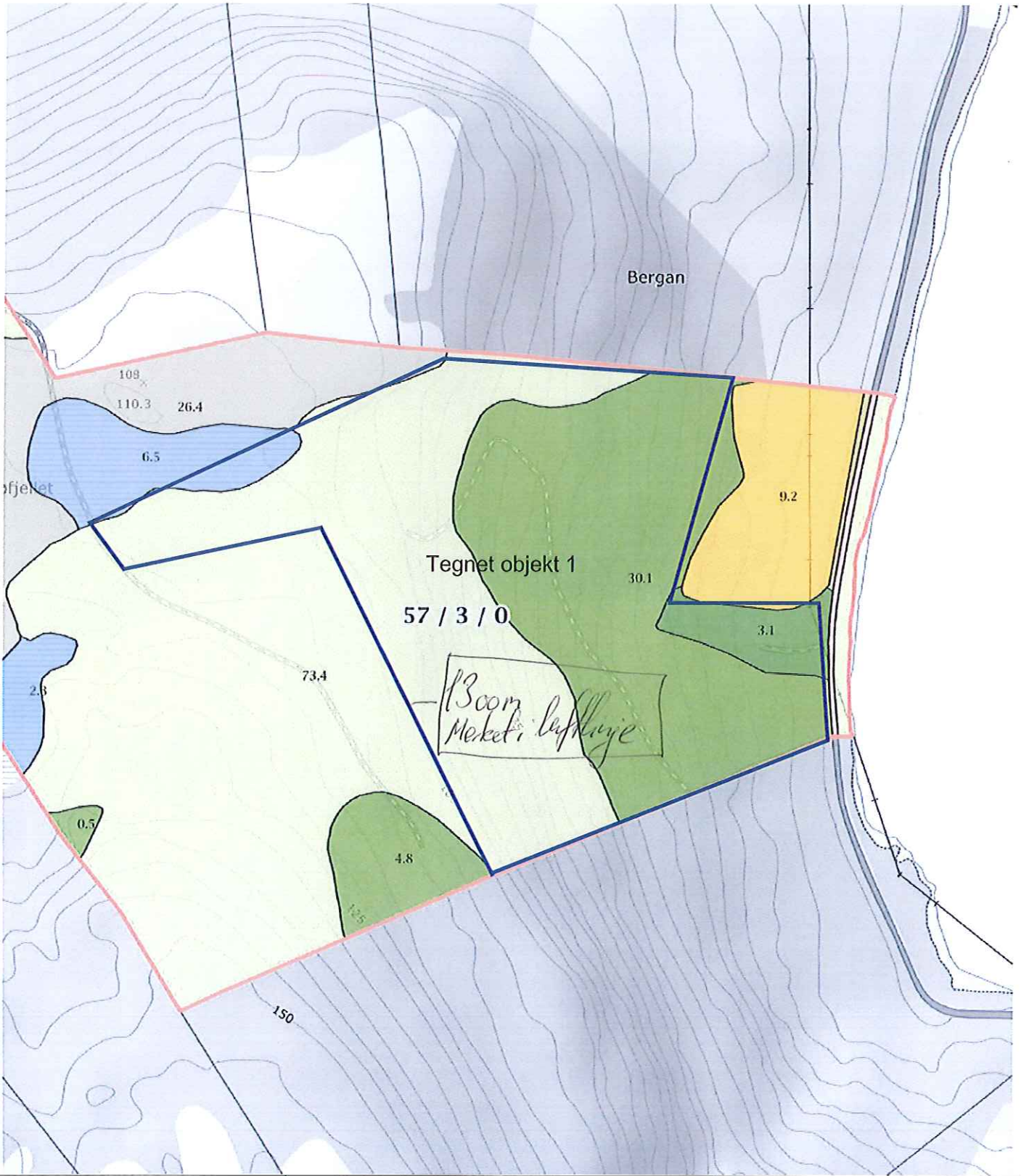

0 20 40 60m

Målestokk 1 : 3000 ved A4 utskrift

Utskriftsdato: 24.11.2017

GÅRDSKART 1812-57/3

Tilknyttede grunneiendommer:

56/57 - 57/3 - 56/53 - 56/17 m.fl.

NIBIO
NORSK INSTITUTT FOR BIOØKONOMI

Markslag (AR5) 13 klasser

	TEGNFORKLARING	AREALTALL (DEKAR)	
=	Fulldyrka jord	223.1	
≡	Overflatedyrka jord	4.2	
Ш	Innmarksbeite	44.5	271.8
S	Skog av særs høg bonitet	0.0	
H	Skog av høg bonitet	3.1	
M	Skog av middels bonitet	50.2	
L	Skog av lav bonitet	0.0	
i	Uproduktiv skog	78.9	132.2
≑	Myr	8.8	
	Åpen jorddekt fastmark	7.2	
	Åpen grunnlendt fastmark	26.4	42.4
	Bebygd, samf, vann, bre	9.7	
	Ikke klassifisert	0.0	9.7
	Sum:	456.1	456.1

Kartet viser en presentasjon av valgt type gårdskart for valgt eiendom. I tillegg vises bakgrunnskart for gjenkjennelse. Areal-statistikken viser arealer i dekar for alle teiger på eiendommen. Det kan forekomme avrundingsforskjeller i arealtallene.

Ajourføringsbehov meldes til kommunen.

— Arealressursgrenser

Eiendomsgrenser

— Gjerde frasé

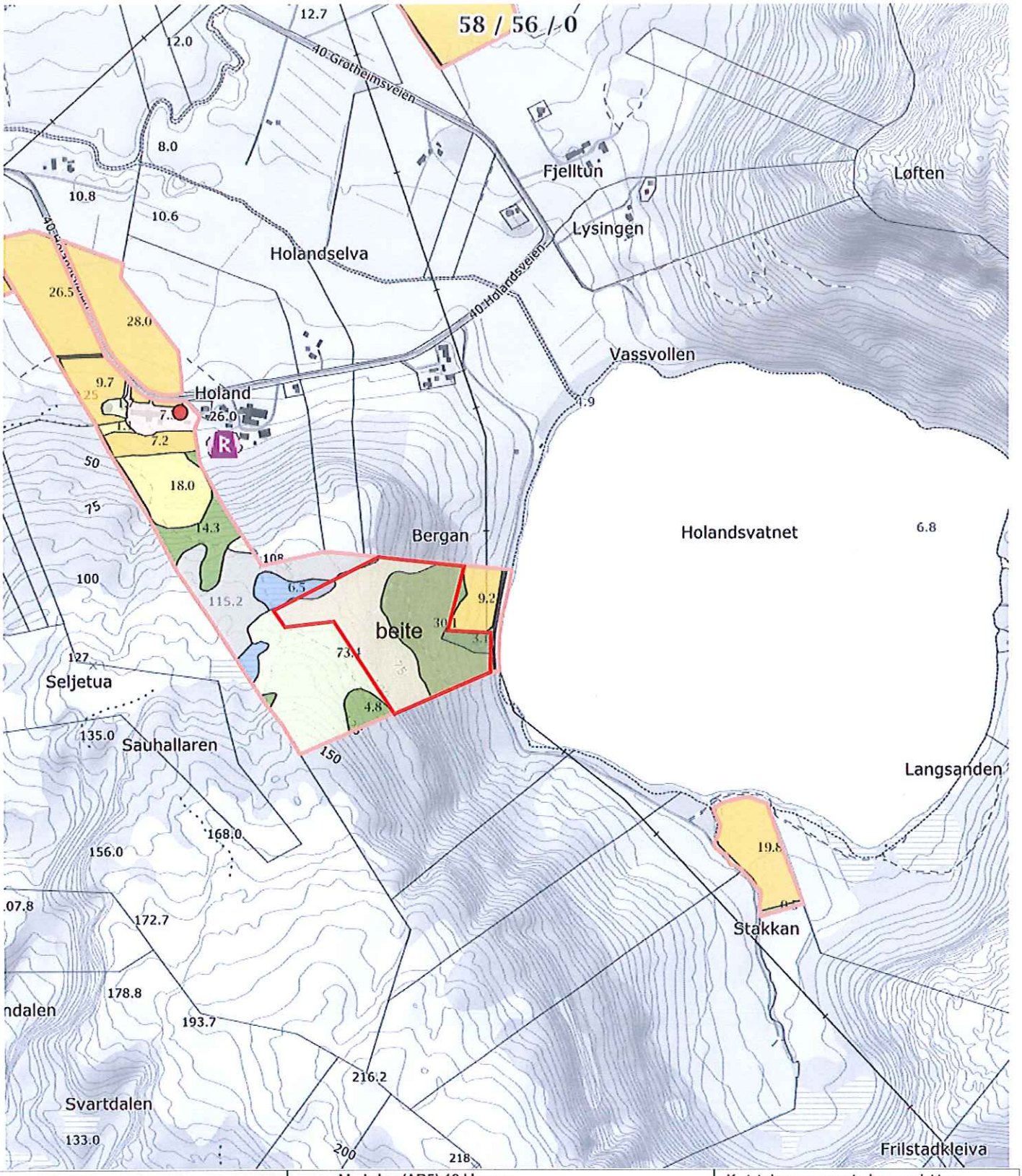

0 100 200 300m

Målestokk 1 : 10000 ved A4 utskrift

Utskriftsdato: 24.11.2017

GÅRDSKART 1812-57/3

Tilknyttede grunneiendommer:

56/11 - 56/17 - 58/56 - 56/57 m.fl.

NIBIO
NORSK INSTITUTT FOR BIOØKONOMI

Markslag (AR5) 13 klasser

	TEGNFORKLARING	AREALTALL (DEKAR)	
I	Fulldyrka jord	223.1	
II	Overflatedyrka jord	4.2	
III	Innmarksbeite	44.5	271.8
S	Skog av særs høg bonitet	0.0	
H	Skog av høg bonitet	3.1	
M	Skog av middels bonitet	50.2	
L	Skog av lav bonitet	0.0	
i	Uproduktiv skog	78.9	132.2
	Åpen grunnlendt fastmark	26.4	42.4
	Bebygd, samf, vann, bre	9.7	
	Ikke klassifisert	0.0	9.7
	Sum:	456.1	456.1

Kartet viser en presentasjon av valgt type gårdskart for valgt eiendom. I tillegg vises bakgrunnskart for gjenkjennelse. Areal-statistikken viser arealer i dekar for alle teiger på eiendommen. Det kan forekomme avrundingsforskjeller i arealtallene.

Ajourføringsbehov meldes til kommunen.

— Arealressursgrenser

49

Landbruksdirektoratet
Eanandoallodirektoráhtta

SØMNA KOMMUNE
LANDBRUKSKONTORET
16 AUG 2017
SAKSNR.: 2017/660
SAKSBEH.:

Søknad om tilskudd til spesielle miljøtiltak i jordbruket

Søknaden sendes kommunen der prosjektet/tiltaket skal utføres.
Kommunen kan fastsette søknadsfrist.

Tøm skjema

1. Grunnopplysninger

Organisasjonsnr. (9 siffer)	Foretakets navn	Kontonr. (11 siffer)
970563687	ARNE SCHILLE	

Etternavn	For- og mellomnavn
SCHILLE	ARNE NORMANN

Adresse	Postnr.	Poststed

Telefonnr./mobiltelefonnr.	E-postadresse
473 99 889	nschill@online.no

Foretakets driftssenter

Kommunenr.	Gårdsnr.	Bruksnr.	Festenr.	Registrert for merverdiavgift
1812	37	1		☒ Ja ☐ Nei

Ansvarlig for tilskuddsberettiget produksjon

Dersom ikke søker selv driver en tilskuddsberettiget produksjon, hvem er ansvarlig for den tilskuddsberettigede produksjonen på landbrukseiendommen?	Foretakets navn	Organisasjonsnr. (9 siffer)

2. Opplysninger om prosjektet/tiltaket (Du må fylle ut ett skjema pr. prosjekt/tiltak)

Det søkes om tilskudd til

☒ Kulturlandskapstiltak ☐ Forurensningstiltak ☐ Planleggings- og tilretteleggingsprosjekt

Søknadstype: ☒ Hovedsøknad ☐ Tilleggssøknad

Tiltakstype: ☒ Enkelttiltak ☐ Fellestiltak Antall deltakere

Kort om formålet med prosjektet/tiltaket

Rydding av areal for bruk til beite.

Utfyllende beskrivelse av prosjektet/tiltaket

Området er inngjerdet til beite, men må ryddes for skog og kratt. Etter avtale med Landbrukskontoret v/ Nils Nyborg er prosjektet påbegynt.

Når er prosjektet/tiltaket planlagt ferdig?

Høsten 2018

Bruksmåte, vedlikehold og oppfølging etter at prosjektet/tiltaket er avsluttet

Beiting og vanlig vedlikehold.

3. Opplysninger om status på området/objektet (og legg ved informasjon om funn, dato og kilde for funn)

Områdets planstatus i kommuneplanens arealdel og ev. reguleringsplan

LNF

Dersom noen av punktene nedenfor er aktuelle i tilknyttning til prosjektet/tiltaket, sett kryss

- ☐ Området/deler av området er avsatt til hensynssone etter plan- og bygningsloven. I tilfelle, til hvilket formål?
- ☐ Området/deler av området er en utvalgt naturtype, innehar prioritert art med ev. økologisk funsjonsområde, og/eller er vernet etter naturmangfoldloven?
- ☐ Området/objektet er fredet eller foreslått fredet etter kulturminneloven?
- ☐ Området/objektet ligger innenfor eller er foreslått å ligge innenfor sikringssonen for automatisk fredet kulturminne?
- ☐ Området er prioritert for vannmiljøtiltak?

Annen relevant informasjon om området/objektet (se veiledningen)

4. Kostnadsoverslag

Kostnadsoverslaget inkluderer egeninnsats, men det skal ikke føres mva på eget arbeid.
mva skal ikke tas med hvis utøver er registrert for mva. Hvis du har behov for mer plass, bruk eget vedlegg.

Materialer	Kostnad	Herav mva	Totalt
Arbeid og materialer			
9 da à kr 2.500,-	22.500		
Arbeid (angi antall timer med timesats for eget arbeid)	**Kostnad**	**Herav mva**	**Totalt**
Sum	22.500		

5. Finansieringsplan

Tilskudd, søknadsbeløp	15.750
Egen finansiering	6.750
Annen finansiering, spesifiser	
Eget arbeid	
Sum	22.500

6. Vedlegg til søknaden (Kryss av for vedlegg)

- ☐ Plan med beskrivelse og kartfesting av miljøtiltaket
- ☐ Gjødslingsplan
- ☐ Sprøytejournal
- ☒ Kart over jordbruksarealer (alt eid og leid jordbruksareal som foretaket til enhver tid disponerer)
- ☐
- ☐
- ☐

7. Søkerens merknader og underskrift

Jeg er ansvarlig for og godtar å:
- gjøre meg kjent med forskrift om tilskudd til spesielle miljøtiltak i jordbruket, og andre aktuelle lover og regler i tilknytning til prosjektet/tiltaket,
- gi fullstendige og korrekte opplysninger i søknaden, inkl. aktuelle vedlegg,
- gi nødvendige opplysninger til kommunen som grunnlag for behandling av søknaden, utbetaling av tilskudd eller i forbindelse med kontrolltiltak,
- dokumentere alle kostnader tilknyttet prosjektet/tiltaket som det søkes om tilskudd til,
- dokumentere kontakt med kulturminne-/miljøforvaltningen i de tilfellene det er aktuelt,
- gjennomføre prosjektet/tiltaket innen arbeidsfristens utløp,
- skriftlig anmode kommunen om utbetaling av tilskudd innen arbeidsfristens utløp,
- betale tilbake tilskudd, helt eller delvis, dersom det oppstår forhold som er i strid med forutsetningene for innvilging av tilskudd.

Opplysninger i denne søknaden, inkludert vedlegg, er gitt etter beste skjønn og så fullstendig som mulig. Jeg er kjent med at jeg kan komme i straffeansvar om jeg gir uriktige eller ufullstendige opplysninger.

Merknader

Sted og dato	Underskrift
Enge 12.08.2017	Arne Schille

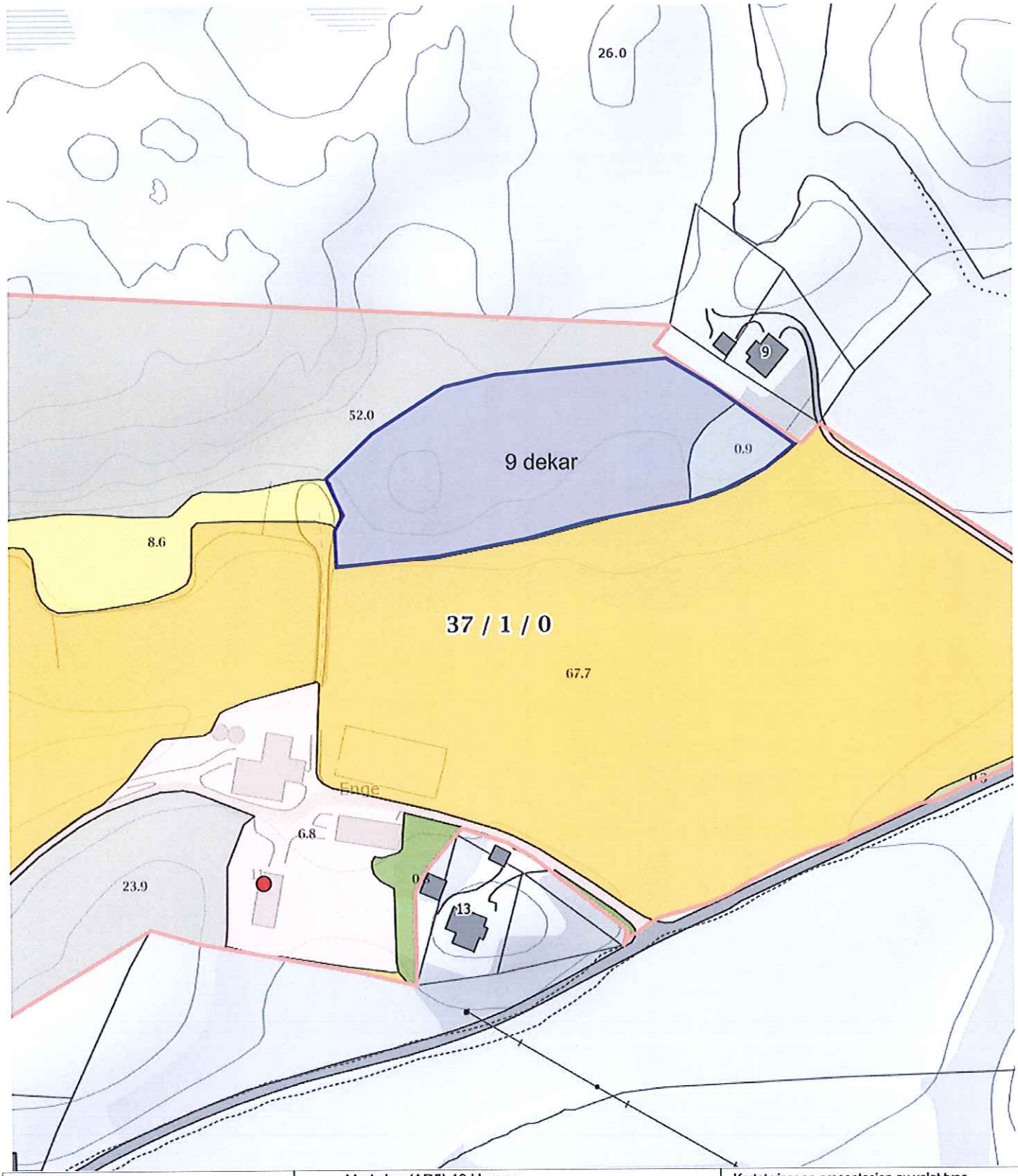

0 20 40 60m

Målestokk 1 : 2000 ved A4 utskrift

Utskriftsdato: 17.08.2017

GÅRDSKART 1812-37/1

Tilknyttede grunnelendommer:

37/1

NIBIO
NORSK INSTITUTT FOR BIOØKONOMI

Markslag (AR5) 13 klasser

	TEGNFORKLARING	AREALTALL (DEKAR)	
I	Fulldyrka jord	100.8	
II	Overflatedyrka jord	0.0	
III	Innmarksbeite	32.0	132.8
S	Skog av særs høg bonitet	0.0	
H	Skog av høg bonitet	0.0	
M	Skog av middels bonitet	3.9	
L	Skog av lav bonitet	0.6	
i	Uproduktiv skog	0.9	5.4
	Åpen grunnlendt fastmark	112.3	117.3
	Bebygd, samf, vann, bre	77.1	
	Ikke klassifisert	0.0	77.1
	Sum:	332.6	332.6

Kartet viser en presentasjon av valgt type gårdskart for valgt eiendom. I tillegg vises bakgrunnskart for gjenkjennelse. Areal-statistikken viser arealer i dekar for alle teiger på eiendommen. Det kan forekomme avrundingsforskjeller i arealtallene.

Ajourføringsbehov meldes til kommunen.

— Arealressursgrenser

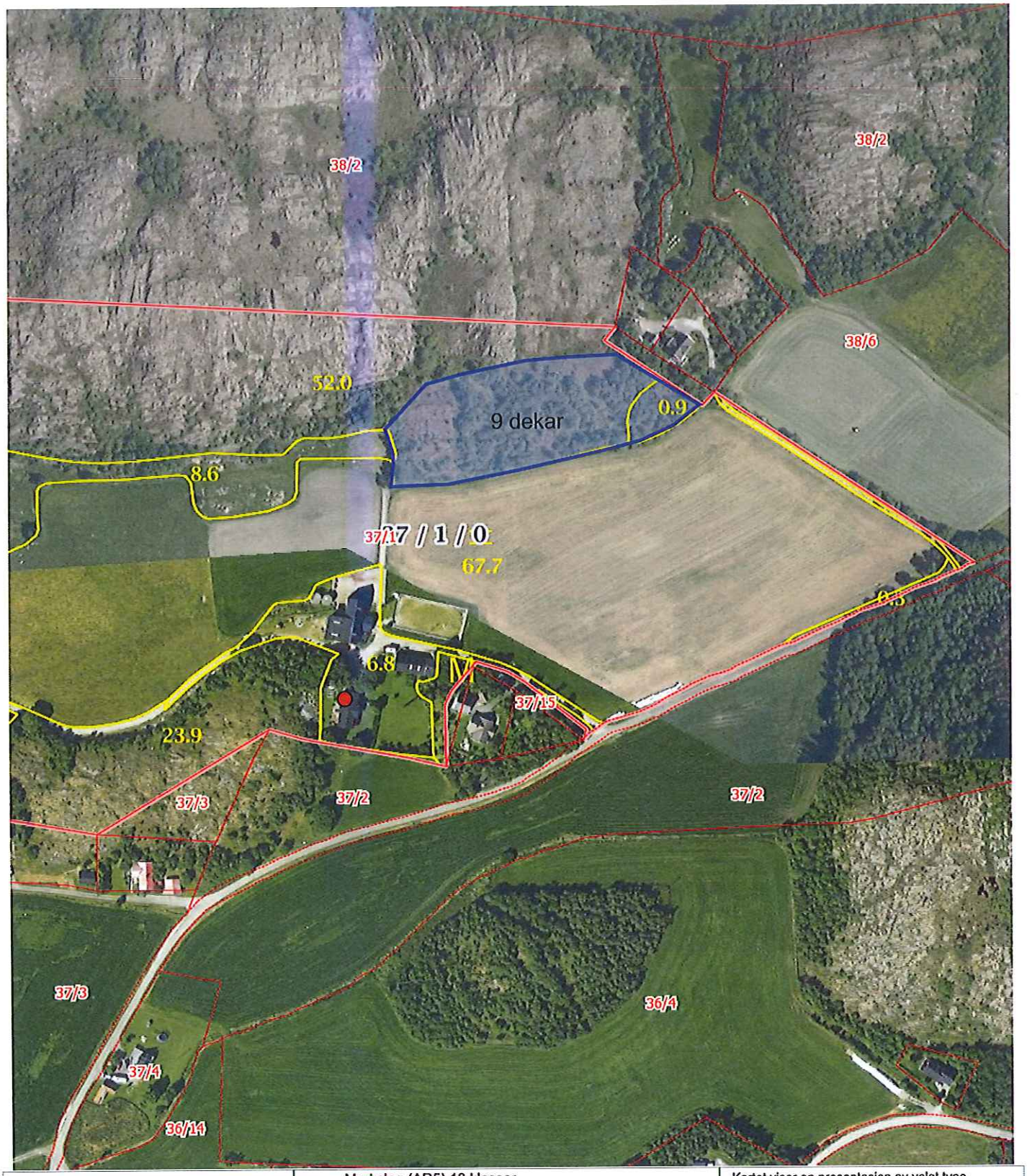

0 20 40 60m

Målestokk 1 : 3000 ved A4 utskrift

Utskriftsdato: 17.08.2017

GÅRDSKART 1812-37/1

Tilknyttede grunneiendommer:

37/1

NIBIO
NORSK INSTITUTT FOR BIOØKONOMI

Markslag (AR5) 13 klasser

	TEGNFORKLARING	AREALTALL (DEKAR)	
I	Fulldyrka jord	100.8	
II	Overflatedyrka jord	0.0	
III	Innmarksbeite	32.0	132.8
S	Skog av særs høg bonitet	0.0	
H	Skog av høg bonitet	0.0	
M	Skog av middels bonitet	3.9	
L	Skog av lav bonitet	0.6	
i	Uproduktiv skog	0.9	5.4
	Åpen grunnlendt fastmark	112.3	117.3
	Bebygd, samf, vann, bre	77.1	
	Ikke klassifisert	0.0	77.1
	Sum:	332.6	332.6

Kartet viser en presentasjon av valgt type gårdskart for valgt eiendom. I tillegg vises bakgrunnskart for gjenkjennelse. Areal-statistikken viser arealer i dekar for alle teiger på eiendommen. Det kan forekomme avrundingsforskjeller i arealtallene.

Ajourføringsbehov meldes til kommunen.

Arealressursgrenser

ARNE SCHILLE - Søknad SMIL-midler

0 200 400 600m

Målestokk 1 : 25000 ved A4 utskrift

Utskriftsdato: 23.10.2017

GÅRDSKART 1812-37/1

Tilknyttede grunneiendommer:

37/1

NIBIO
NORSK INSTITUTT FOR BIOØKONOMI

Markslag (AR5) 13 klasser

TEGNFORKLARING		AREALTALL (DEKAR)	
=	Fulldyrka jord	100.8	
≡	Overflatedyrka jord	0.0	
≡	Innmarksbeite	32.0	132.8
S	Skog av særs høg bonitet	0.0	
H	Skog av høg bonitet	0.0	
M	Skog av middels bonitet	3.9	
L	Skog av lav bonitet	0.6	
i	Uproduktiv skog	0.9	5.4
	Åpen grunnlendt fastmark	112.3	117.3
	Bebygd, samf, vann, bre	77.1	
	Ikke klassifisert	0.0	77.1
	Sum:	332.6	332.6

Kartet viser en presentasjon av valgt type gårdskart for valgt eiendom. I tillegg vises bakgrunnskart for gjenkjennelse. Areal-statistikken viser arealer i dekar for alle teiger på eiendommen. Det kan forekomme avrundingsforskjeller i arealtallene.

Ajourføringsbehov meldes til kommunen.

— Arealressursgrenser

50.

Landbruksdirektoratet
Eanandoallodirektoráhtta

SØMNA KOMMUNE
LANDBRUKSKONTORET
17 AUG 2017
SAKSNR.: 2017/1659
SAKSBEH.:

Søknad om tilskudd til spesielle miljøtiltak i jordbruket

Søknaden sendes kommunen der prosjektet/tiltaket skal utføres.
Kommunen kan fastsette søknadsfrist.

Tøm skjema

1. Grunnopplysninger

Organisasjonsnr. (9 siffer)	Foretakets navn	Kontonr. (11 siffer)
970561838	Liv-Julie Wågan	

Etternavn	For- og mellomnavn
WÅGAN	Liv-Julie

Adresse	Postnr.	Poststed
Kystveien 31	8920	Sømna

Telefonnr./mobiltelefonnr.	E-postadresse
90611614	livjulie@gmail.com

Foretakets driftssenter

Kommunenr.	Gårdsnr.	Bruksnr.	Festenr.	Registrert for merverdiavgift
1812	36	9		☒ Ja ☐ Nei

Ansvarlig for tilskuddsberettiget produksjon

Dersom ikke søker selv driver en tilskuddsberettiget produksjon, hvem er ansvarlig for den tilskuddsberettigede produksjonen på landbrukseiendommen?	Foretakets navn	Organisasjonsnr. (9 siffer)

2. Opplysninger om prosjektet/tiltaket (Du må fylle ut ett skjema pr. prosjekt/tiltak)

Det søkes om tilskudd til

☒ Kulturlandskapstiltak ☐ Forurensningstiltak ☐ Planleggings- og tilretteleggingsprosjekt

Søknadstype	Tiltakstype
☒ Hovedsøknad ☐ Tilleggssøknad	☒ Enkelttiltak ☐ Fellestiltak Antall deltakere

Kort om formålet med prosjektet/tiltaket

Gjerde inn område for beiting

Utfyllende beskrivelse av prosjektet/tiltaket

Strømgjerde med impregnerte påler og to elektriske tråder.
"Krokåpning" for elg når det ikke er beiting

Det er avtalt at arbeidet kan begynne når søknaden er levert.
Nils N

Når er prosjektet/tiltaket planlagt ferdig? Beregnet ferdig 2018

Bruksmåte, vedlikehold og oppfølging etter at prosjektet/tiltaket er avsluttet

Beiting med storfé

3. Opplysninger om status på området/objektet (og legg ved informasjon om funn, dato og kilde for funn)

Områdets planstatus i kommuneplanens arealdel og ev. reguleringsplan

LNF

Dersom noen av punktene nedenfor er aktuelle i tilknyttning til prosjektet/tiltaket, sett kryss

☐ Området/deler av området er avsatt til hensynssone etter plan- og bygningsloven. I tilfelle, til hvilket formål?

☐ Området/deler av området er en utvalgt naturtype, innehar prioritert art med ev. økologisk funsjonsområde, og/eller er vernet etter naturmangfoldloven?

☐ Området/objektet er fredet eller foreslått fredet etter kulturminneloven?

☐ Området/objektet ligger innenfor eller er foreslått å ligge innenfor sikringssonen for automatisk fredet kulturminne?

☐ Området er prioritert for vannmiljøtiltak?

Annen relevant informasjon om området/objektet (se veiledningen)

4. Kostnadsoverslag

Kostnadsoverslaget inkluderer egeninnsats, men det skal ikke føres mva på eget arbeid.
mva skal ikke tas med hvis utøver er registrert for mva. Hvis du har behov for mer plass, bruk eget vedlegg.

Materialer	Kostnad	Herav mva	Totalt
Arbeid og matrialer -50,- pr meter	45.250,-		
905 meter.			

Arbeid (angi antall timer med timesats for eget arbeid)	Kostnad	Herav mva	Totalt
Sum	45.250		

5. Finansieringsplan

Tilskudd, søknadsbeløp	31.675
Egen finansiering	
Annen finansiering, spesifiser	13.575
Eget arbeid	
Sum	45.250

6. Vedlegg til søknaden (Kryss av for vedlegg)

- ☐ Plan med beskrivelse og kartfesting av miljøtiltaket
- ☒ Gjødslingsplan
- ☒ Sprøytejournal
- ☒ Kart over jordbruksarealer (alt eid og leid jordbruksareal som foretaket til enhver tid disponerer)
- ☐
- ☐
- ☐

7. Søkerens merknader og underskrift

Jeg er ansvarlig for og godtar å:
- gjøre meg kjent med forskrift om tilskudd til spesielle miljøtiltak i jordbruket, og andre aktuelle lover og regler i tilknytning til prosjektet/tiltaket,
- gi fullstendige og korrekte opplysninger i søknaden, inkl. aktuelle vedlegg,
- gi nødvendige opplysninger til kommunen som grunnlag for behandling av søknaden, utbetaling av tilskudd eller i forbindelse med kontrolltiltak,
- dokumentere alle kostnader tilknyttet prosjektet/tiltaket som det søkes om tilskudd til,
- dokumentere kontakt med kulturminne-/miljøforvaltningen i de tilfellene det er aktuelt,
- gjennomføre prosjektet/tiltaket innen arbeidsfristens utløp,
- skriftlig anmode kommunen om utbetaling av tilskudd innen arbeidsfristens utløp,
- betale tilbake tilskudd, helt eller delvis, dersom det oppstår forhold som er i strid med forutsetningene for innvilging av tilskudd.

Opplysninger i denne søknaden, inkludert vedlegg, er gitt etter beste skjønn og så fullstendig som mulig. Jeg er kjent med at jeg kan komme i straffeansvar om jeg gir uriktige eller ufullstendige opplysninger.

Merknader

Liv-Julie Vågen

Liv Julie Wågan

2 åpninger her for elg

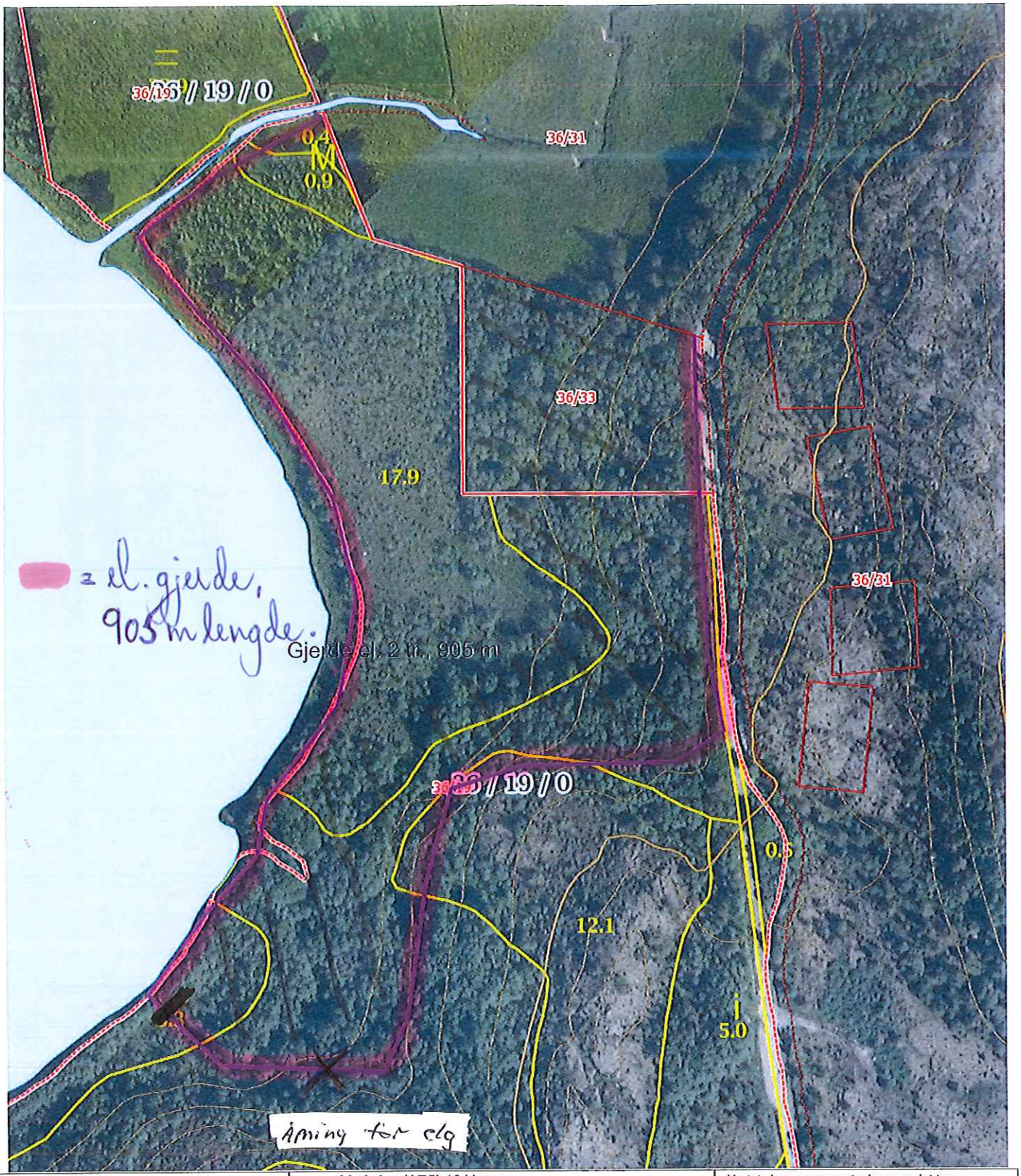

0 20 40 60m

Målestokk 1 : 2000 ved A4 utskrift

Utskriftsdato: 08.08.2017

GÅRDSKART 1812-36/19

Tilknyttede grunneiendommer:

36/19

NIBIO

NORSK INSTITUTT FOR BIOØKONOMI

Markslag (AR5) 13 klasser

TEGNFORKLARING		AREALTALL (DEKAR)	
=	Fulldyrka jord	88.3	
≡	Overflatedyrka jord	0.0	
III	Innmarksbeite	0.4	88.7
S	Skog av særs høg bonitet	0.0	
H	Skog av høg bonitet	2.3	
M	Skog av middels bonitet	131.1	
L	Skog av lav bonitet	0.0	
i	Uproduktiv skog	73.4	206.8
≑	Myr	67.2	
	Åpen jorddekt fastmark	22.4	
	Åpen grunnlendt fastmark	180.0	269.6
	Bebygd, samf, vann, bre	5.2	
	Ikke klassifisert	0.0	5.2
	Sum:	570.3	570.3

Kartet viser en presentasjon av valgt type gårdskart for valgt eiendom. I tillegg vises bakgrunnskart for gjenkjennelse. Arealstatistikken viser arealer i dekar for alle teiger på eiendommen. Det kan forekomme avrundingsforskjeller i arealtallene.

Ajourføringsbehov meldes til kommunen.

Arealressursgrenser

Eiendomsgrenser

strømgjerde

X åpning for elg

port for gående

SMIL-sak på 1812/36/9 og 36/19

Markslag (AR5) 13 klasser

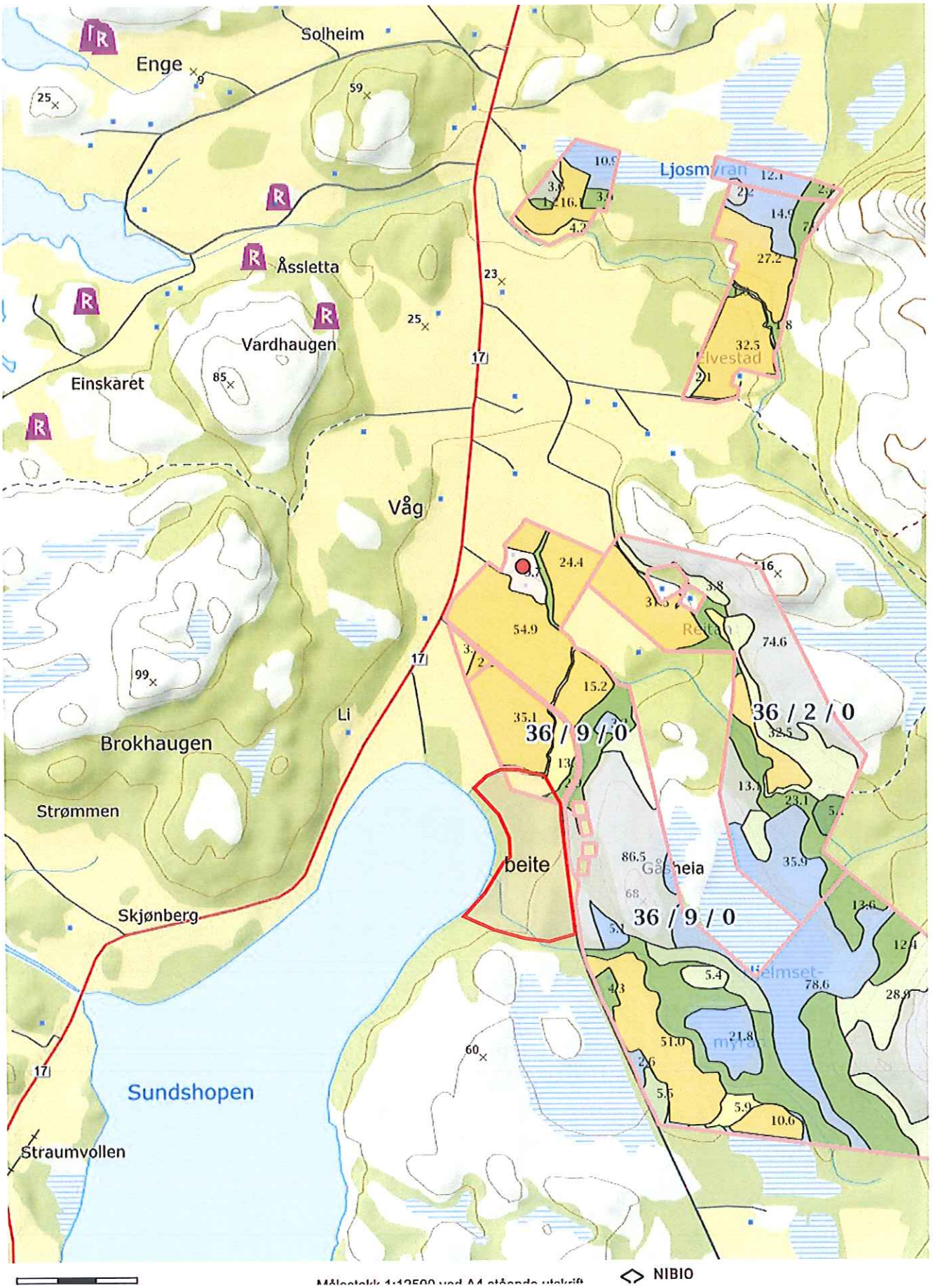

Dato: 2017-11-24 16:35:37 - Side 1 av 1